



Codice Ente 11037 Protocollo n.
Seduta Pubblica del 22/12/2022 - Convocazione 1° - Sessione Ordinaria
Oggetto: proposta di delibera n. 28
DELIBERAZIONE N. 68 DEL 22/12/2022

VERBALE DI DELIBERAZIONE DEL CONSIGLIO COMUNALE

OGGETTO: VARIANTE PARZIALE AL PIANO DELLE REGOLE E AL PIANO DEI SERVIZI DEL VIGENTE PGT (AVVIO DEL PROCEDIMENTO D.G.C. N. 72/2021) FINALIZZATA ALLA REALIZZAZIONE DI NUOVO HUB COMUNALE DESTINATO A DEPOSITO IN AREA SITA IN VIALE DELLE INDUSTRIE: CONTRODEDUZIONI ALLE OSSERVAZIONI E APPROVAZIONE DEFINITIVA.

L'anno Duemilaventidue, il giorno 22 del mese di Dicembre, alle ore 18.30 è stato convocato, nei modi prescritti, il Consiglio comunale in seduta ordinaria pubblica.

Nel corso della seduta il Consiglio comunale, invitato a procedere all'esame dell'argomento riportato in oggetto, adotta la presente deliberazione.

All'appello risultano presenti n. 24 Consiglieri, incluso il Sindaco:

| | | | |
|-----------------------|----------|----------------------|----------|
| Pilotto Paolo | assente | Longo Massimiliano | presente |
| Bertola Cherubina | presente | Maffè Pierfranco | presente |
| Zonca Pietro | presente | Merlini Desirée | assente |
| Allevi Dario | assente | Monguzzi Marco | presente |
| Arbizzoni Andrea | presente | Paciello Donatella | presente |
| Bonetti Giulia | presente | Parrella Tullio | presente |
| Braccio Leonardo | presente | Pietrobon Marco | presente |
| Brizzolara Sarah | presente | Piffer Paolo | presente |
| Cirillo Francesco | assente | Porro Maria Giovanna | presente |
| Deluca Giuseppe | assente | Racioppi Francesco | presente |
| Dell'Aquila Francesca | presente | Riboldi Marco | presente |
| Erba Michele | presente | Sassoli Martina | assente |
| Galbiati Stefano | assente | Spedo Lorenzo | presente |
| Galli Stefano | presente | Toselli Stefano | presente |
| Gentile Lorenzo | assente | Villa Simone | assente |
| Guffanti Ilaria | presente | Visconti Sergio | presente |
| Imperatori Angelo | presente | | |

Presiede il Presidente del Consiglio comunale Cherubina Bertola
Partecipa all'adunanza il V. Segretario Generale del Comune, Dott.ssa Paola Brambilla

Il Presidente del Consiglio comunale introduce la proposta di delibera, la cui parziale trattazione si è tenuta nella seduta del 19.12.2022.

Durante la seduta odierna vengono presentati:

- n. 1 Ordine del Giorno dei Consiglieri Spedo e Racioppi che, posto in votazione, viene **APPROVATO**
- N. 1 Ordine del giorno del Consigliere Piffer che, posto in votazione, viene **RESPINTO** (allegati al presente atto lettera A)

SSSS

Esauriti gli interventi, per i quali si rinvia al verbale di seduta, il Presidente del Consiglio comunale pone in votazione l'ordine del giorno dei Consiglieri Spedo e Racioppi nel testo sottoriportato:

“PROGETTAZIONE PARTECIPATA DEL NUOVO DEPOSITO COMUNALE”

Vista

l'osservazione n. 2 che il coordinamento dei comitati e delle associazioni monzesi hanno prodotto

Considerato che

tale osservazione non è stata accolta in quanto non pertinente alla variante urbanistica in votazione

Ritenuto che

l'Amministrazione debba adoperarsi per favorire la massima partecipazione possibile alla cittadinanza

IL CONSIGLIO COMUNALE IMPEGNA LA GIUNTA

a garantire la massima partecipazione attraverso la raccolta di suggerimenti e proposte da parte della consulta di quartiere competente per la successiva progettazione esecutiva del nuovo deposito.

Monza, 22.12.2022

f.to: Spedo - Racioppi”

La votazione si tiene per voto palese a mezzo del sistema elettronico.

L'esito della votazione, accertato con l'assistenza degli scrutatori Erba, Riboldi, Longo è il seguente:

Consiglieri presenti n. 23 Consiglieri votanti n. 21 Maggioranza richiesta n.11

Voti favorevoli n.17

Voti contrari n.4

Astenuti n.1 (Bertola)

Presente non votante:n.1 (Arbizzone)

Alla presente votazione risultano assenti i Consiglieri: Deluca, Galbiati, Galli, Gentile, Guffanti, Merlini, Monguzzi, Paciello, Sassoli, Villa.

In esito alla votazione sopra riportata il Presidente del Consiglio comunale dichiara che l'ordine del giorno è approvato.

§§§

Esauriti gli interventi, per i quali si rinvia al verbale di seduta, il Presidente del Consiglio comunale pone in votazione l'ordine del giorno del Consigliere Piffer nel testo sottoriportato:

“””Con il seguente ordine del giorno si impegna il Sindaco e la Giunta, nella fasi successive all'approvazione dell'oggetto n. 28:

- ad interrare il nuovo edificio di deposito almeno di un piano diminuendo così l'impatto visivo lungo il Viale Delle Industrie dell'indistinta periferia urbana di Monza, già caratterizzata da degradanti depositi di varia natura;
- ad accompagnare il progetto edilizio da uno studio, condiviso con le consulte di quartiere interessate dall'intervento, e successiva realizzazione di opere di mitigazione dell'impatto ambientale e paesaggistico, riconducendo al minimo le superfici non drenanti;
- a piantumare l'intera area come primo lotto di un futuro “bosco del ricordo” per sepolture alternative, come già proposto dalla Consulta di Quartiere s. Albino.

Monza, 22.12.2022
F.to: Paolo Piffer””””

La votazione si tiene per voto palese a mezzo del sistema elettronico.

L'esito della votazione, accertato con l'assistenza degli scrutatori Erba, Riboldi, Longo è il seguente:

Consiglieri presenti n. 21 Consiglieri votanti n.19 Maggioranza richiesta n.10

Voti favorevoli n.1

Voti contrari n.18

Astenuti n.1 (Bertola)

Presente non votante n. 1 (Allevi)

Dichiarazione a verbale di voto CONTRARIO del Consigliere Allevi

Alla presente votazione risultano assenti i Consiglieri: Arbizzoni, Cirillo, Deluca, Galbiati, Galli, Gentile, Longo, Merlini, Monguzzi, Paciello, Sassoli, Villa.

In esito alla votazione sopra riportata il Presidente del Consiglio comunale dichiara che l'ordine del giorno è respinto.

§§§§§

Esaurite la discussione e le dichiarazioni di voto, per le quali si rinvia al verbale di seduta, il Presidente del Consiglio comunale invita l'aula a procedere alla votazione della proposta di delibera nel testo sottoriportato:

“””Il Consiglio Comunale

Premesso che:

- con Deliberazione di Giunta Comunale (DGC) n.72 del 14.04.2021, è stato avviato, ai sensi e per gli effetti dell'art.13, comma 13, della Legge Regionale n.12/2005 e ss.mm.ii. e per le motivazioni addotte in tale medesima deliberazione, il procedimento di Variante parziale al Piano delle Regole (PdR) e al Piano dei Servizi (PdS) del vigente Piano di Governo del Territorio (PGT) - approvato con Deliberazione di Consiglio Comunale (DCC) n.8 del 06.02.2017, entrato in vigore il 03.05.2017 e da ultimo variato con DCC n.98 del 20.12.2021, entrato in vigore il 02.02.2022 - finalizzata alla realizzazione di un nuovo hub comunale destinato a deposito nell'area di proprietà comunale sita in viale delle Industrie; con detta DGC n.72/2021 è stato altresì avviato il relativo procedimento di Verifica di Assoggettabilità a Valutazione Ambientale Strategica (VAS) previsto dall'art.4, comma 2-bis, della stessa legge regionale e dalle ulteriori disposizioni statali e regionali vigenti;
- con propria deliberazione n.31 del 26.04.2022, il Consiglio Comunale, ad avvenuta conclusione del procedimento di Verifica di Assoggettabilità a VAS – avente ad esito il non assoggettamento a VAS della proposta di Variante in questione - ha approvato il progetto definitivo del nuovo hub comunale destinato a deposito e contestualmente, ai sensi e per gli effetti dell'art.19, comma 2, D.P.R. n.327/2001, ha adottato detta Variante parziale;

Considerato che:

- ai sensi dell'art. 13, comma 4, della Legge Regionale n. 12/2005 e ss.mm.ii., la DCC n.31/2022 completa dei relativi allegati è stata depositata ai sensi di legge per un periodo continuativo di trenta giorni, a decorrere dal 15.06.2022 e sino al 14.07.2022 compreso, ai fini della presentazione delle osservazioni nei trenta giorni successivi cioè entro e non oltre il 13.08.2022, così come disposto nell'Avviso di pubblicazione e deposito degli atti costituenti tale richiamata Variante parziale, pubblicato all'Albo Pretorio comunale e nel sito web comunale www.comune.monza.it (area tematica Urbanistica e SIT, sezione PGT/Variante PGT per realizzazione nuovo deposito comunale) a partire dal 15.06.2022, nonché sul B.U.R.L. Serie Avvisi e Concorsi n.24 del 15 giugno 2022 e su un periodico a diffusione locale (Il Cittadino del 16 giugno 2022);
- inoltre, la DCC n.31/2022 di adozione, completa dei relativi allegati, è stata inviata a Regione Lombardia (PG n.112563 del 15.06.2022) e a Provincia di Monza e della Brianza (PG n.112565 del 15.06.2022), al fine di loro eventuali valutazioni ai sensi di quanto previsto dall'art.13, comma 5, della Legge Regionale n.12/2005 e ss.mm.ii. ancorché la Variante parziale in questione non abbia incidenza alcuna sul Documento di Piano del vigente PGT;

Dato atto che:

- entro il termine fissato nell'Avviso di pubblicazione e deposito è pervenuta un'unica osservazione (P.G. n.147670 del 11.08.2022), nessun'altra è pervenuta oltre detto termine; relativamente a tale osservazione gli uffici comunali hanno predisposto il documento "Controdeduzioni alle osservazioni", allegato parte integrante e sostanziale della presente deliberazione, ai cui contenuti si rinvia;

- entro il termine fissato dall'art.13, comma 5, della Legge Regionale n.12/2005 e ss.mm.ii., in merito alle note inviate a Regione Lombardia e Provincia di Monza e della Brianza, è pervenuta (PG n.179167 del 10.10.2022) la Determinazione Dirigenziale n.1789 del 07.10.2022 della Provincia di Monza e della Brianza, avente ad oggetto la valutazione di compatibilità al vigente PTCP della Variante parziale adottata; relativamente a tale valutazione di compatibilità gli uffici comunali hanno predisposto il documento "Valutazioni in ordine al parere espresso dalla Provincia di Monza e della Brianza: provvedimenti conseguenti", allegato parte integrante e sostanziale della presente deliberazione, ai cui contenuti si rinvia;
- in merito a quanto richiesto dalla Provincia di Monza e della Brianza con detto parere, condizionato al recepimento di alcune loro richieste, per assicurare il Bilancio Ecologico del Suolo (BES) non superiore allo zero – come disposto dalla L.R. n.31/2014 e con riferimento ai contenuti del vigente Piano Territoriale Regionale (PTR) integrato dalle disposizioni di tale legge -, la Variante al PdR e al PdS è stata estesa ad un'ulteriore area di proprietà comunale destinata ad area a verde (aree V) nel vigente PdS, che, in seguito a puntuale ricognizione e valutazioni degli uffici, risulta qualificabile come 'superficie urbanizzabile' ai sensi dei dettati regionali in attuazione della L.R. n.31/2014; per detta area, con questo stesso provvedimento, si procede alla riclassificazione ad area per attività agricole (aree E) del PdR;
- con Decreto Deliberativo Presidenziale della Provincia di Monza e della Brianza n. 174 del 15.12.2022, facente seguito all'avvio della procedura d'Intesa richiesta dalla Provincia in sede di espressione di parere di compatibilità - come precisato nell'allegato parte integrante e sostanziale della presente deliberazione - la stessa ha inoltre disposto che il Comune possa avviare le procedure per la realizzazione del nuovo servizio comunale prima del definitivo perfezionamento della procedura d'Intesa stessa, purché il Comune si assuma l'impegno di considerare 'superficie urbanizzabile' l'area destinata all'intervento;

Ritenuto quindi necessario:

- concludere il procedimento di variante avviato con DGC n.72/2021, stante l'interesse pubblico per la rapida realizzazione di un servizio pubblico comunale e stante la strategicità che si attivi il necessario processo di riqualificazione ambientale e paesaggistica di un'area di proprietà comunale molto prossima a un contesto abitativo;
- prendere in considerazione e valutare, al fine delle necessarie controdeduzioni, l'osservazione presentata (P.G. n.147670 del 11.08.2022) - conservata agli atti del Servizio Urbanistica, Pianificazione Territoriale -;
- prendere in considerazione e valutare, al fine dei provvedimenti conseguenti in capo al Comune, il parere espresso dalla Provincia di Monza e della Brianza (PG n.179167 del 10.10.2022) - conservato agli atti del Servizio Urbanistica, Pianificazione Territoriale - in ordine alla compatibilità al vigente PTCP della Variante parziale adottata con DCC n.31/2022;
- approvare il documento "Controdeduzioni alle osservazioni", allegato parte integrante e sostanziale della presente deliberazione;
- approvare il documento "Valutazioni in ordine al parere espresso dalla Provincia di Monza e della Brianza: provvedimenti conseguenti", allegato parte integrante e sostanziale della presente deliberazione;
- conseguentemente, approvare in via definitiva la Variante parziale al PdR e al PdS del vigente PGT finalizzata alla realizzazione di un nuovo hub comunale destinato a deposito nell'area di proprietà comunale sita in viale delle Industrie, comportante altresì, ad esito della valutazione provinciale, la riclassificazione da area V del PdS ad area E del PdR di altra area di proprietà comunale sita in via Ippolito Nievo, ai

fini di assicurare un Bilancio Ecologico del Suolo non superiore allo zero; il tutto come da estratti cartografici allegati quali parti integranti e sostanziali della presente deliberazione;

- *ai sensi di quanto disposto dal Decreto Deliberativo Presidenziale della Provincia di Monza e della Brianza n.174 del 15.12.2022, assumere l'impegno a considerare ed inserire l'area destinata alla realizzazione del nuovo servizio comunale quale 'superficie urbanizzabile' nell'ambito del procedimento d'intesa previsto ai sensi dell'art.34 delle Norme di PTCP vigente;*

Dato atto che, per l'adozione del presente provvedimento, non risulta necessario acquisire, nell'ambito dell'istruttoria, pareri di servizi interni o di altre amministrazioni esterne

Dato atto che, per l'esecuzione del presente provvedimento non risulta necessario acquisire certificazioni o nullaosta di servizi interni o di altre amministrazioni esterne

Dato atto che non occorre dare informazione del presente provvedimento ad altri soggetti interni e/o esterni all'Ente

Visti:

la L.R. n.12/2005 e ss.mm.ii.

la L.R. n.31/2014 e ss.mm.ii.

Richiamati:

il vigente PTR integrato dai disposti della L.R. n.31/2014 con Deliberazione del Consiglio Regionale (DCR) n.411 del 19.12.2018, divenuta efficace il 13.03.2019, con la pubblicazione in medesima data dell'avviso di relativa approvazione definitiva sul B.U.R.L., Serie Avvisi e Concorsi, n.11

il vigente PTCP approvato con DCP n.16 del 10 luglio 2013, divenuta efficace con la pubblicazione dell'avviso di relativa approvazione definitiva sul B.U.R.L., Serie Avvisi e Concorsi, n.43 del 23.10.2013 e in ultimo variato con DCP n. 4 del 15.02.2022, divenuta efficace con la pubblicazione dell'avviso di relativa approvazione definitiva sul B.U.R.L., Serie Avvisi e Concorsi, n.14 del 06.04.2022

il parere di Provincia di Monza e della Brianza di cui alla Determinazione Dirigenziale n.1789 del 07.10.2022 della Provincia di Monza e della Brianza

il Decreto Deliberativo Presidenziale della Provincia di Monza e della Brianza n.174 del 15.12.2022

Dato atto che il presente provvedimento costituisce attuazione del seguente obiettivo operativo del DUP:D3B0801a - Pianificazione Urbanistica ed assetto del territorio (Dal 2019 comprende anche il Servizio Paesaggio D3B0902a);

Dato atto che la materia oggetto del presente provvedimento rientra nelle competenze dell'unità organizzativa SERVIZIO URBANISTICA, PIANIFICAZIONE TERRITORIALE come da vigente funzionigramma;

Attesa la competenza del Consiglio Comunale all'adozione del presente provvedimento ai sensi dell'art. 42, comma 2, lett. b), D. Lgs. n. 267/2000;

Visto l'allegato parere in ordine alla regolarità tecnica, espresso sulla proposta in esame dal Dirigente responsabile del SETTORE GOVERNO DEL TERRITORIO, ai sensi dell'art. 49, comma 1, del D. Lgs. n. 267/2000;

propone all'On.le Consiglio Comunale di voler

DELIBERARE

di approvare le premesse del presente provvedimento, parti integranti e sostanziali dello stesso;

di approvare il documento "Controdeduzioni alle osservazioni", allegato parte integrante e sostanziale della presente deliberazione;

di approvare il documento "Valutazioni in ordine al parere espresso dalla Provincia di Monza e della Brianza: provvedimenti conseguenti", allegato parte integrante e sostanziale della presente deliberazione;

di approvare i seguenti elaborati cartografici, allegati alla presente deliberazione quali parti integranti e sostanziali: estratto Elaborato PR.01c, scala 1:5.000 (area_vle_Industrie_Var_PdR.pdf); estratto Elaborato PS.02c, scala 1:5.000 (area_vle_Industrie_Var_PdS.pdf); estratto Elaborato PR.01b/c, scala 1:5.000 (area_via_Nievo_Var_PdR.pdf); estratto Elaborato PS.02b/c, scala 1:5.000 (area_via_Nievo_Var_PdS.pdf);

conseguentemente, di approvare in via definitiva la Variante parziale al PdR e al PdS del vigente PGT finalizzata alla realizzazione di un nuovo hub comunale destinato a deposito nell'area di proprietà comunale sita in viale delle Industrie, comportante altresì, ad esito della valutazione provinciale, la riclassificazione da area V del PdS ad area E del PdR di altra area di proprietà comunale sita in via Ippolito Nievo, ai fini di assicurare un Bilancio Ecologico del Suolo non superiore allo zero;

di assumere l'impegno, ai sensi di quanto disposto dal Decreto Deliberativo Presidenziale n.174 del 15.12.2022, a trattare l'area destinata alla realizzazione del nuovo servizio comunale quale 'superficie urbanizzabile' nell'ambito del procedimento d'intesa previsto ai sensi dell'art.34 delle Norme di PTCP vigente;

di demandare al Dirigente del Settore Governo del Territorio la debita collazione degli elaborati PR.01 e PS.02 coerentemente a quanto contenuto negli elaborati grafici sopra richiamati;

di dare atto che al presente provvedimento non è associato alcun Codice Identificativo di Gara (CIG)

di dare atto che al presente provvedimento non è associato alcun Codice Unico di Progetto (CUP)

di procedere al deposito e pubblicazione degli atti definitivamente approvati, nonché alla trasmissione degli stessi agli enti competenti, secondo quanto previsto dalle disposizioni vigenti;

Inoltre, considerato che sussistono le condizioni d'urgenza

DELIBERA

di dichiarare, con separata ed unanime votazione, l'immediata eseguibilità del presente provvedimento, giusta l'art. 134, comma 4, del D. Lgs. n. 267/2000.””””

La votazione si tiene per voto palese a mezzo del sistema elettronico.

L'esito della votazione, accertato con l'assistenza degli stessi scrutatori è il seguente:

Consiglieri presenti n. 27 Consiglieri votanti n. 27 Maggioranza richiesta n. 14

Voti favorevoli n. 27

Alla presente votazione risultano assenti i Consiglieri: Deluca, Galbiati, Galli, Gentile, Paciello, Sassoli.

In esito alla votazione sopra riportata

IL CONSIGLIO COMUNALE

DELIBERA

- di approvare le premesse del presente provvedimento, parti integranti e sostanziali dello stesso;
- di approvare il documento “Controdeduzioni alle osservazioni”, allegato parte integrante e sostanziale della presente deliberazione;
- di approvare il documento “Valutazioni in ordine al parere espresso dalla Provincia di Monza e della Brianza: provvedimenti conseguenti”, allegato parte integrante e sostanziale della presente deliberazione;
- di approvare i seguenti elaborati cartografici, allegati alla presente deliberazione quali parti integranti e sostanziali: estratto Elaborato PR.01c, scala 1:5.000 (area_vle_Industrie_Var_PdR.pdf); estratto Elaborato PS.02c, scala 1:5.000 (area_vle_Industrie_Var_PdS.pdf); estratto Elaborato PR.01b/c, scala 1:5.000 (area_via_Nievo_Var_PdR.pdf); estratto Elaborato PS.02b/c, scala 1:5.000 (area_via_Nievo_Var_PdS.pdf);
- conseguentemente, di approvare in via definitiva la Variante parziale al PdR e al PdS del vigente PGT finalizzata alla realizzazione di un nuovo hub comunale destinato a deposito nell'area di proprietà comunale sita in viale delle Industrie, comportante altresì, ad esito della valutazione provinciale, la riclassificazione da area V del PdS ad area E del PdR di altra area di proprietà comunale sita in via Ippolito Nievo, ai fini di assicurare un Bilancio Ecologico del Suolo non superiore allo zero;
- di assumere l'impegno, ai sensi di quanto disposto dal Decreto Deliberativo Presidenziale n.174 del 15.12.2022, a trattare l'area destinata alla realizzazione del nuovo servizio comunale quale 'superficie urbanizzabile' nell'ambito del procedimento d'intesa previsto ai sensi dell'art.34 delle Norme di PTCP vigente;
- di demandare al Dirigente del Settore Governo del Territorio la debita collazione degli elaborati PR.01 e PS.02 coerentemente a quanto contenuto negli elaborati grafici sopra richiamati;

Inoltre, considerato che sussistono le condizioni d'urgenza, il Presidente invita l'aula a procedere alla votazione dell'immediata eseguibilità, ai sensi dell'art. 134, comma 4, del D. Lgs.267/2000.

La votazione si tiene per voto palese a mezzo del sistema elettronico, con l'assistenza degli stessi scrutatori, con il seguente esito:

Consiglieri presenti n.26 Consiglieri votanti n. 26 Maggioranza richiesta n.17

Voti favorevoli n. 26

Alla presente votazione risultano assenti i Consiglieri: Deluca, Galbiati, Galli, Gentile, Longo, Paciello, Sassoli.

In esito alla votazione sopra riportata

IL CONSIGLIO COMUNALE

DELIBERA

di dichiarare il presente provvedimento immediatamente eseguibile, ai sensi dell'art. 134, comma 4, del D. Lgs.267/2000.



COMUNE DI MONZA
PROVINCIA DI MONZA E BRIANZA

SETTORE GOVERNO DEL TERRITORIO

SERVIZIO URBANISTICA, PIANIFICAZIONE TERRITORIALE

PROPOSTA DI DELIBERAZIONE

OGGETTO: VARIANTE PARZIALE AL PIANO DELLE REGOLE E AL PIANO DEI SERVIZI DEL VIGENTE PGT (AVVIO DEL PROCEDIMENTO D.G.C. N. 72/2021) FINALIZZATA ALLA REALIZZAZIONE DI NUOVO HUB COMUNALE DESTINATO A DEPOSITO IN AREA SITA IN VIALE DELLE INDUSTRIE: CONTRODEDUZIONI ALLE OSSERVAZIONI E APPROVAZIONE DEFINITIVA

PARERE DI REGOLARITÀ TECNICA

Ai sensi dell'art. 49 del D.Lgs. 18 agosto 2000, n.267

FAVOREVOLE

Il provvedimento ha riflessi contabili, finanziari o patrimoniali

Monza, 15/12/2022

IL DIRIGENTE DEL SETTORE



COMUNE DI MONZA
PROVINCIA DI MONZA E BRIANZA

SETTORE GOVERNO DEL TERRITORIO

SERVIZIO URBANISTICA, PIANIFICAZIONE TERRITORIALE

PROPOSTA DI DELIBERAZIONE

OGGETTO: VARIANTE PARZIALE AL PIANO DELLE REGOLE E AL PIANO DEI SERVIZI DEL VIGENTE PGT (AVVIO DEL PROCEDIMENTO D.G.C. N. 72/2021) FINALIZZATA ALLA REALIZZAZIONE DI NUOVO HUB COMUNALE DESTINATO A DEPOSITO IN AREA SITA IN VIALE DELLE INDUSTRIE: CONTRODEDUZIONI ALLE OSSERVAZIONI E APPROVAZIONE DEFINITIVA

PARERE DI REGOLARITÀ CONTABILE

Ai sensi dell'art. 49 del D. Lgs. 18 agosto 2000, n. 267

FAVOREVOLE

Monza,

IL RAGIONIERE CAPO



COMMISSIONE CONSILIARE II[^] POLITICHE DEL TERRITORIO - MOBILITÀ E SICUREZZA - OPERE PUBBLICHE E DECORO URBANO

COMMISSIONE CONSILIARE II[^] POLITICHE DEL TERRITORIO - MOBILITÀ E SICUREZZA - OPERE PUBBLICHE E DECORO URBANO

SEDUTA DEL 21 DICEMBRE 2022

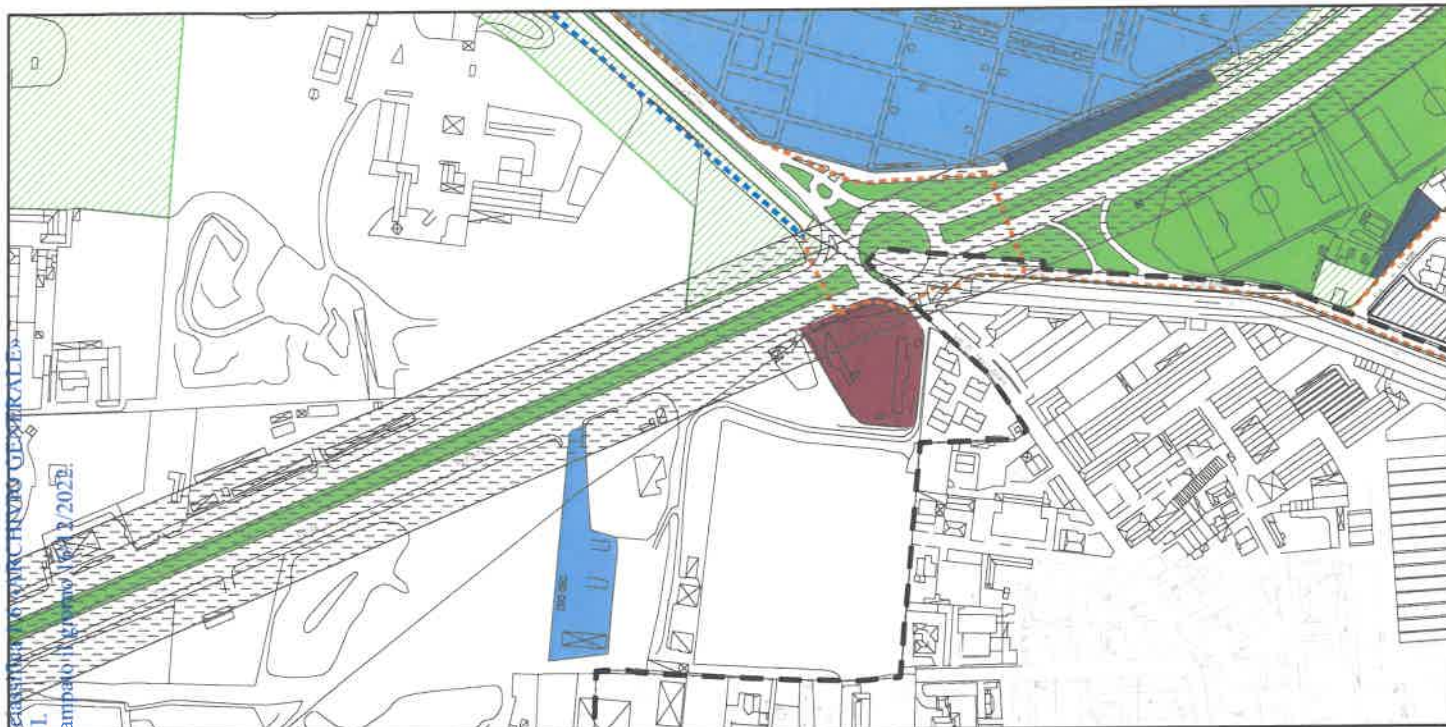
ESPRESSIONE PARERE OGGETTO 28 - VARIANTE PARZIALE AL PIANO DELLE REGOLE E AL PIANO DEI SERVIZI DEL VIGENTE PGT (AVVIO DEL PROCEDIMENTO D.G.C. N. 72/2021) FINALIZZATA ALLA REALIZZAZIONE DI NUOVO HUB COMUNALE DESTINATO A DEPOSITO IN AREA SITA IN VIALE DELLE INDUSTRIE: CONTRODEDUZIONI ALLE OSSERVAZIONI E APPROVAZIONE DEFINITIVA.

| COMPONENTI DELLA COMMISSIONE II [^] | GRUPPO CONSILIARE | PRESENZE | VOTO PONDERALE PRESENTI | FAVOREVOLI | CONTRARI | ASTENUTI |
|--|--|------------------------------|-------------------------|------------|----------|----------|
| ERBA Michele PRESIDENTE | PARTITO DEMOCRATICO PILOTTO SINDACO | presente | 15 | X | | |
| SPEDO Lorenzo VICE PRESIDENTE | LAB MONZA | presente | 2 | X | | |
| GUFFANTI Ilaria Maria | PILOTTI SINDACO MONZA ATTIVA E SOLIDALE | presente | 2 | X | | |
| PARRELLA Tullio | AZIONE CON CALENDÀ | presente | 1 | X | | |
| SASSOLI Martina | GRUPPO MISTO | assente | - | | | |
| MONGUZZI Marco Emanuele | GIORGIA MELONI - FRATELLI D'ITALIA | DELEGA MERLINI Desiree | 3 | X | | |
| GALBIATI Stefano | NOI CON DARIO ALLEVI | presente | 2 | X | | |
| VELLA Simone | LEGA LOMBARDA - SALVINI PER ALLEVI | presente | 1 | X | | |
| PIFFER Paolo | CIVICAMENTE CON PIFFER SINDACO | presente | 1 | X | | X |
| MAFFÈ PIER FRANCO | PER ALLEVI FORZA ITALIA | presente | 3 | X | | |
| | | | 30 | 29 | 0 | 1 |

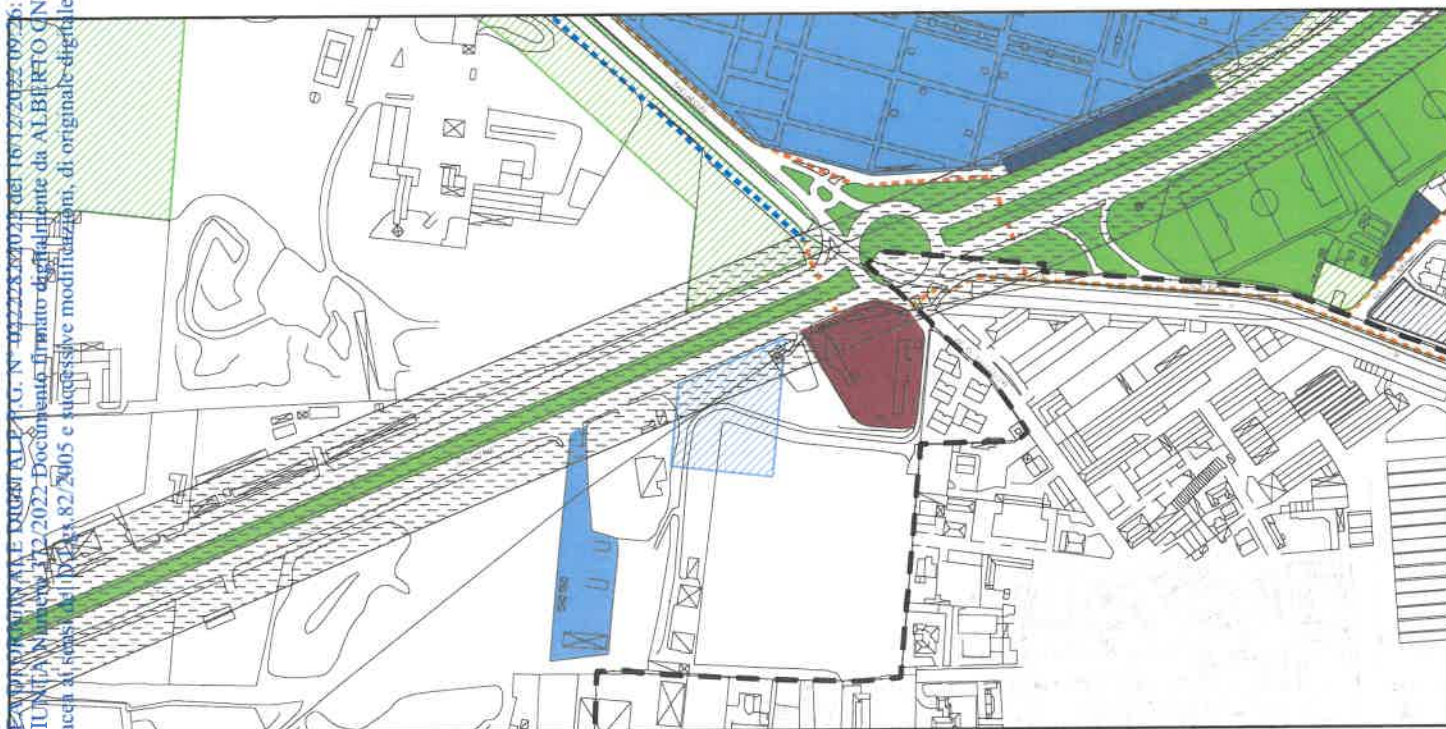
La Commissione, in merito all'OGGETTO 28, esprime parere: FAVOREVOLE

IL PRESIDENTE
Michele Erba

IL SEGRETARIO
Parodi Gabriella



VIGENTE



PROPOSTA DI VARIANTE

COPIA CARTOGRAFICA APPROVATA DAL C.A.T. N. 022228/2024 del 16/12/2022 09:26:12
 PROPOSTA DI GIUNTA N. numero 172/2022 Documento firmato digitalmente da ALBERTO GNOINI
 Riproduzione cartacea ai sensi del D.Lgs. 82/2005 e successive modificazioni, di originale digitale, stampato il 16/12/2022.

AREA OGGETTO DI VARIANTE (PdS PROPOSTA DI VARIANTE)

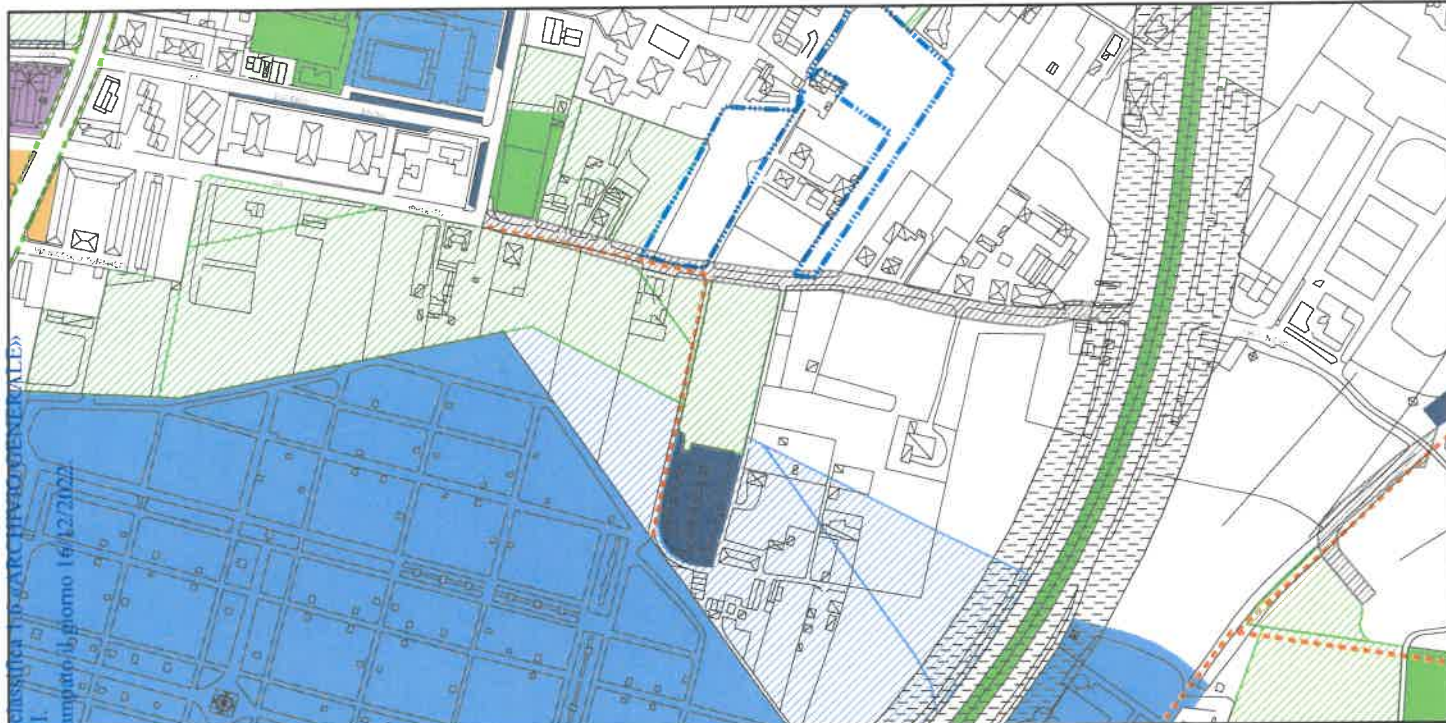
AREE PER SERVIZI DI CARATTERE GENERALE IN PROGETTO - AREE 5 - art. 9 delle Nda del PdS



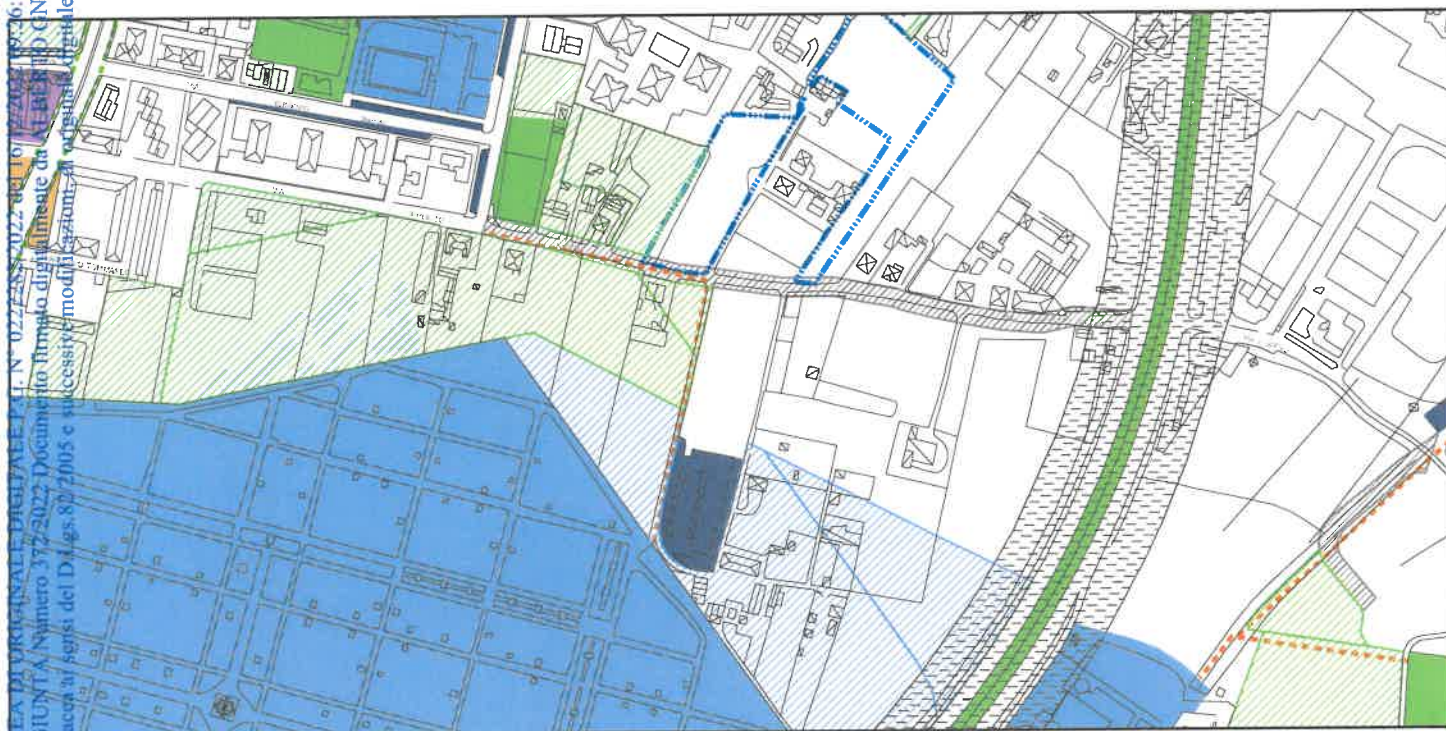
Assessorato Governo del Territorio, Edilizia Privata, Lavori Pubblici
 Settore Governo del Territorio
 Servizio Urbanistica, Pianificazione Territoriale

**VARIANTE PARZIALE AL PIANO DEI SERVIZI ED AL PIANO DELLE REGOLE DEL PGT VIGENTE
 PER LA REALIZZAZIONE DI UN NUOVO HUB COMUNALE DESTINATO A DEPOSITO**

ESTRATTO ELABORATO PS.02c - PIANO DEI SERVIZI - Area di viale delle Industrie
 scala 1:5.000
 dicembre 2022



VIGENTE



PROPOSTA DI VARIANTE

COPIA CARTOGRAFICA DA ORIGINALI DIGITALI AL N. 022788/2022 del 07/02/2022. Documento firmato digitalmente da **LEONARDO CROCI**.
 PROPOSTA DI GIUNTA Numero 377/2022. Documento firmato digitalmente da **LEONARDO CROCI**.
 Riproduzione cartacea ai sensi del D.lgs. 82/2005 e successivi modificazioni e integrazioni.

AREA OGGETTO DI VARIANTE (PdS VIGENTE)

AREE A VERDE DESTINATE ALLA CONSERVAZIONE E RIGENERAZIONE DEL SUOLO - AREE V - art. 10 delle Nda del PdS

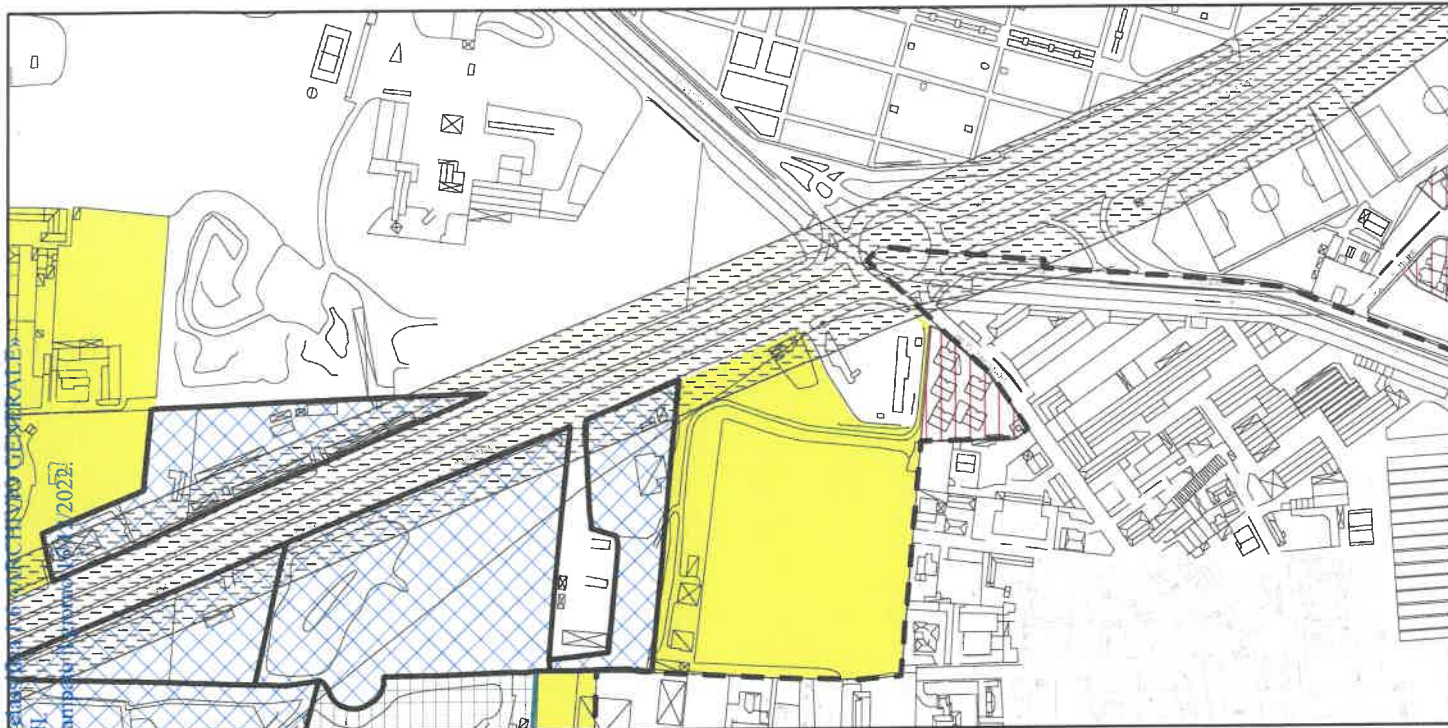


COMUNE DI
MONZA

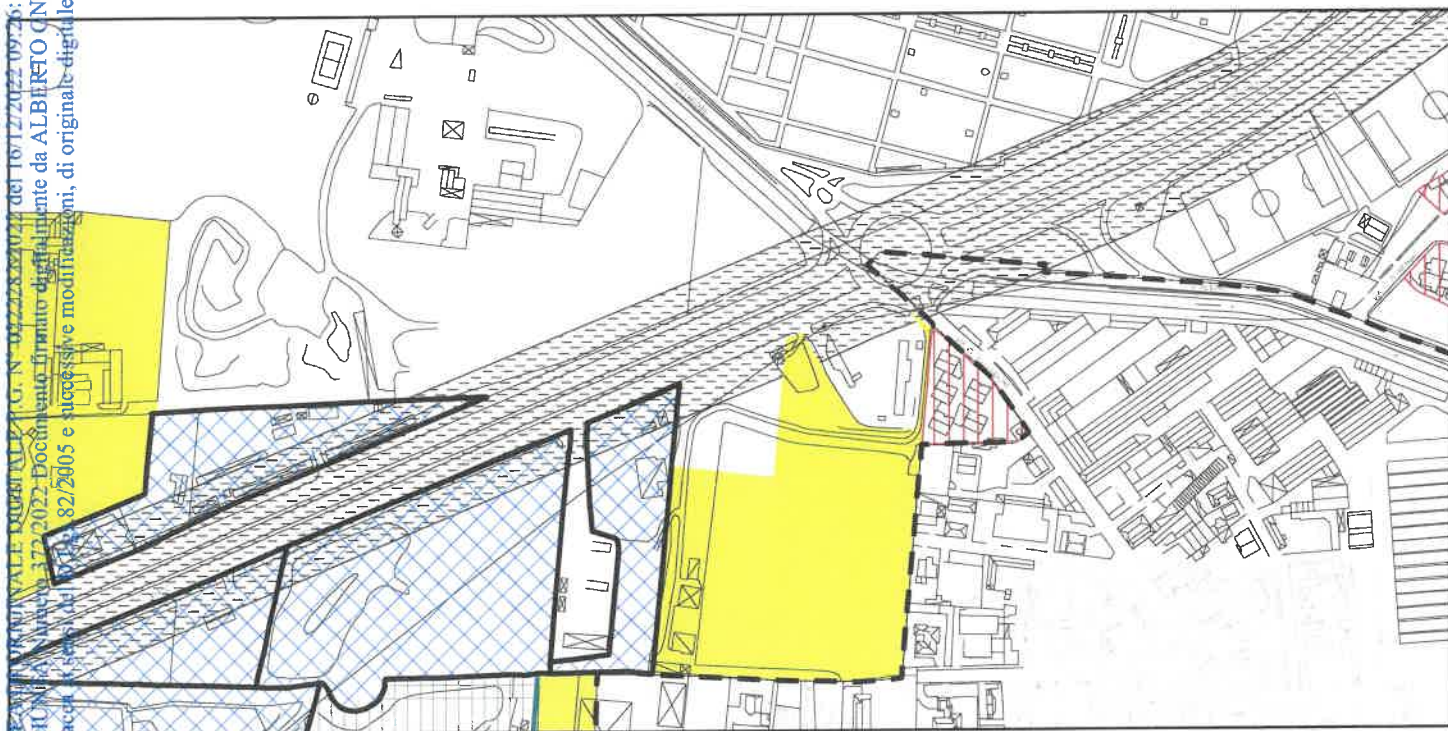
Assessorato Governo del Territorio, Edilizia Privata, Lavori Pubblici
 Settore Governo del Territorio
 Servizio Urbanistica, Pianificazione Territoriale

**VARIANTE PARZIALE AL PIANO DEI SERVIZI ED AL PIANO DELLE REGOLE DEL PGT VIGENTE
 PER LA REALIZZAZIONE DI UN NUOVO HUB COMUNALE DESTINATO A DEPOSITO**

ESTRATTO ELABORATO PS.02b/c - PIANO DEI SERVIZI - Area di via Nieveo
 scala 1:5.000
 dicembre 2022



VIGENTE



PROPOSTA DI VARIANTE

COPIA CARTOGRAFICA COMUNICAZIONE REGIONALE DUBBIALE (G. N. 02/228/2022 del 16/12/2022 09:26:12)
 PROPOSTA DI GIUNTA COMUNALE N. 172/2022. Documento firmato digitalmente da ALBERTO CNO MI
 Riproduzione cartacea e successive modificazioni, di originale digitale, stampato il 16/12/2022.

AREA OGGETTO DI VARIANTE (PdR VIGENTE)

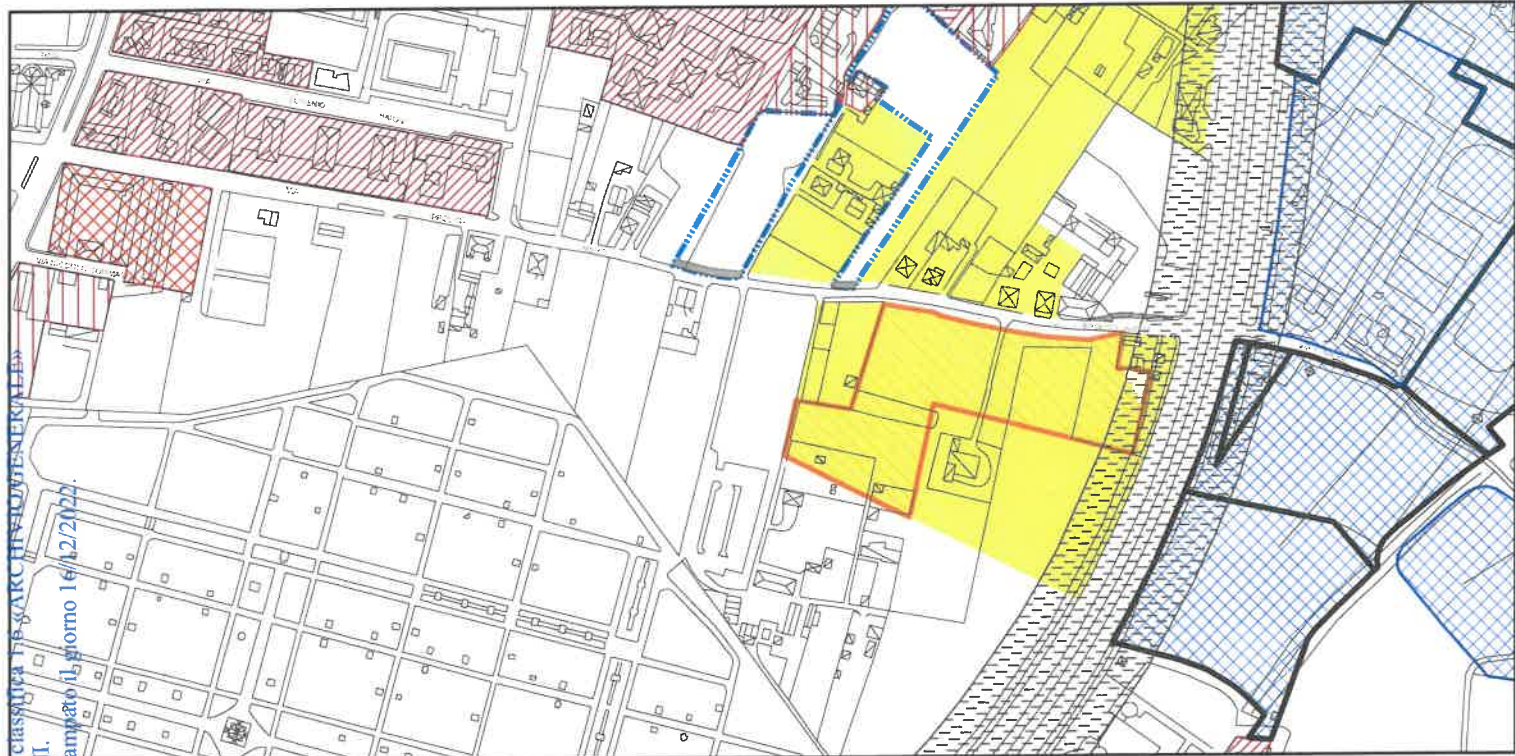
AREE PER ATTIVITA' AGRICOLE - AREE E - art. 22 delle Nda del PdR



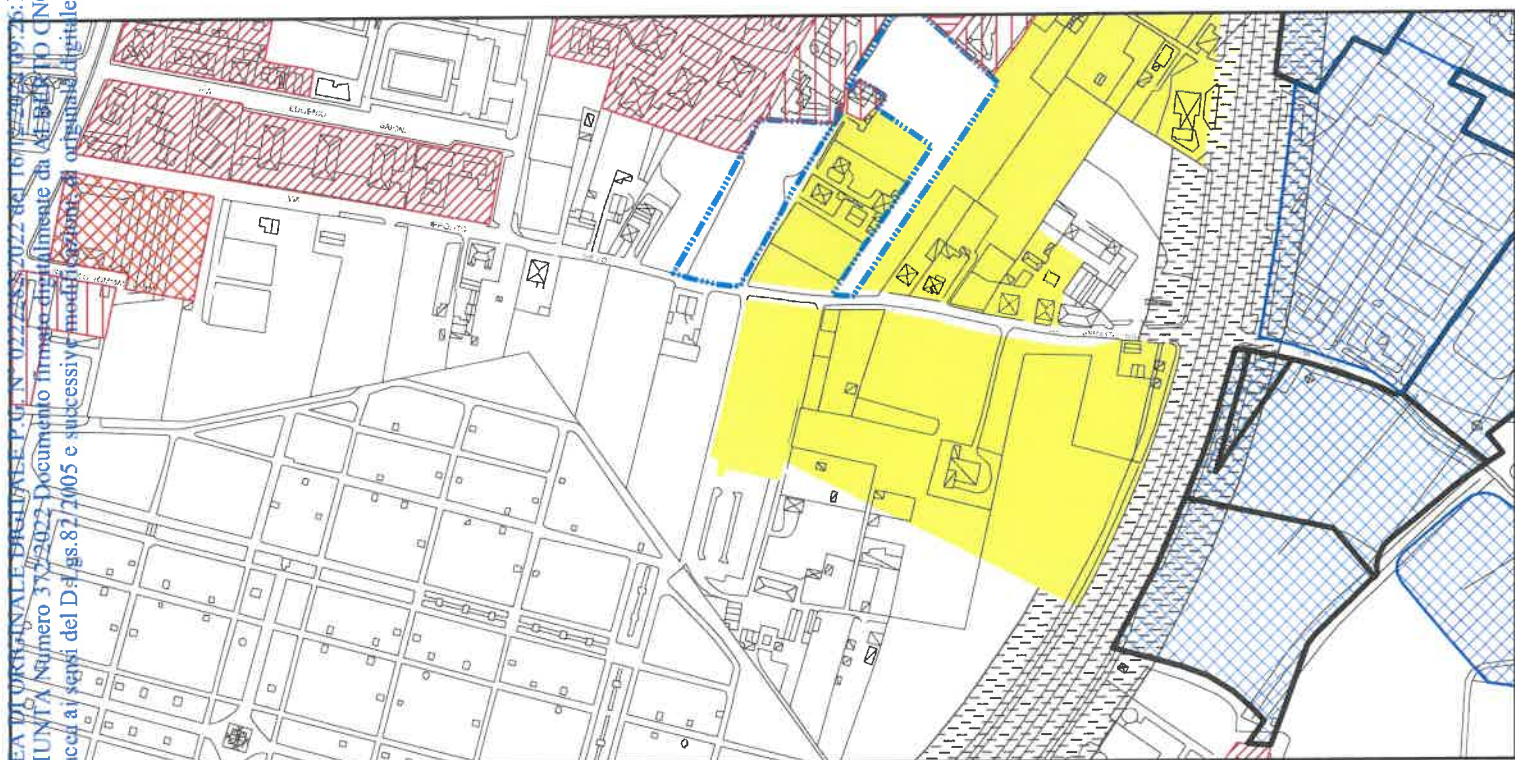
Assessorato Governo del Territorio, Edilizia Privata, Lavori Pubblici
 Settore Governo del Territorio
 Servizio Urbanistica, Pianificazione territoriale

**VARIANTE PARZIALE AL PIANO DEI SERVIZI ED AL PIANO DELLE REGOLE DEL PGT VIGENTE
 PER LA REALIZZAZIONE DI UN NUOVO HUB COMUNALE DESTINATO A DEPOSITO**

ESTRATTO ELABORATO PR.01c - PIANO DELLE REGOLE - Area viale delle Industrie
 scala 1:5.000
 dicembre 2022



VIGENTE



PROPOSTA DI VARIANTE

COPIA CARTACEA DI ORIGINALE BRIGLIAE P.U.N. 0222/S. 2022 DEL 16/12/2022 (P. 12)
PROPOSTA DI GIUNTA Numero 37/2022 Documento firmato digitalmente da A. BELLIO CNONI.
Riproduzione cartacea ai sensi del D.l. gs.82/2005 e successivi modificatori originali digitale, stampato il giorno 16/12/2022.

AREA OGGETTO DI VARIANTE (PdR PROPOSTA DI VARIANTE)

AREE PER ATTIVITA' AGRICOLE - AREE E - art. 22 delle NdA del PdR



Assessorato Governo del Territorio, Edilizia Privata, Lavori Pubblici
Settore Governo del Territorio
Servizio Urbanistica, Pianificazione territoriale

**VARIANTE PARZIALE AL PIANO DEI SERVIZI ED AL PIANO DELLE REGOLE DEL PGT VIGENTE
PER LA REALIZZAZIONE DI UN NUOVO HUB COMUNALE DESTINATO A DEPOSITO**

ESTRATTO ELABORATO PR.01b/c - PIANO DELLE REGOLE - Area di via Nievo
scala 1:5.000
dicembre 2022



Settore Governo del Territorio
Servizio Urbanistica, Pianificazione Territoriale

COPIA CARTACEA DI ORIGINALE DIGITALE P.G. N° 0222282/2022 del 16/12/2022 09:26:12, classifica 1.6 «ARCHIVIO GENERALE»
PROPOSTA DI GIUNTA Numero 372/2022 Documento firmato digitalmente da ALBERTO GNONI.
Riproduzione cartacea ai sensi del D.Lgs.82/2005 e successive modificazioni, di originale digitale, stampato il giorno 16/12/2022.

**VARIANTE PARZIALE AL PIANO DELLE REGOLE E AL PIANO DEI
SERVIZI DEL VIGENTE PIANO DI GOVERNO DEL TERRITORIO
(avviata con D.G.C. n.72/2021 e adottata con D.C.C. n.31/2022)
finalizzata alla realizzazione di nuovo hub comunale destinato a
deposito in area sita in viale delle industrie**

**VALUTAZIONI IN ORDINE AL PARERE ESPRESSO
DALLA PROVINCIA DI MONZA E DELLA BRIANZA:
PROVVEDIMENTI CONSEGUENTI**

Dicembre 2022

Premessa

Con Determinazione Dirigenziale del Settore Territorio e Ambiente n.1789 del 07.10.2022, acquisita al Protocollo Generale del Comune il 10.10.2022 (P.G. n.179167/2022), la Provincia di Monza e della Brianza ha formulato il proprio parere in ordine alla compatibilità al vigente Piano Territoriale di Coordinamento Provinciale (PTCP) dell'adottata Variante parziale al PdR e al PdS in argomento.

Detta valutazione di compatibilità è stata effettuata dalla Provincia di Monza e della Brianza con riferimento ai contenuti del vigente PTCP che, in ultimo, è stato variato - Deliberazione di Consiglio Provinciale (DCP) n. 4 del 15.02.2022 divenuta efficace il 06.04.2022, con la pubblicazione in medesima data dell'avviso di relativa approvazione definitiva sul B.U.R.L., Serie Avvisi e Concorsi, n.14 - per l'adeguamento alla soglia regionale di riduzione del consumo di suolo ai sensi della L.R. n.31/2014.

In relazione ai compiti ad essa assegnati dalle disposizioni regionali in materia di consumo di suolo - ex art.5, comma 4, L.R. n.31/2014 - e in tema RER - ex art.3-ter, comma 3, della L.R. n.86/1983 e ss.mm.ii. -, la Provincia ha quindi svolto tale valutazione:

- alla luce di quanto contenuto nel documento *“Criteri per l’attuazione della politica di riduzione del consumo di suolo”* - in ultimo aggiornato a dicembre 2021 -, costituente, tra altri documenti, il vigente Piano Territoriale Regionale (PTR), integrato dai disposti della L.R. n.31/2014 con Deliberazione del Consiglio Regionale (DCR) n.411 del 19.12.2018, divenuta efficace il 13.03.2019, con la pubblicazione in medesima data dell'avviso di relativa approvazione definitiva sul B.U.R.L., Serie Avvisi e Concorsi, n.11;
- nel rispetto dei criteri di gestione e manutenzione della Rete Ecologica Regionale (RER), già recepita nel vigente PTCP.

Contenuti della valutazione di compatibilità provinciale

L'esito della valutazione di compatibilità provinciale ha comportato la restituzione di un parere di *“compatibilità condizionata affinché l’Amministrazione Comunale provveda al recepimento delle prescrizioni e delle indicazioni specificate nell’allegata relazione istruttoria...”*.

A tale fine, si richiamano i seguenti passaggi della Relazione Istruttoria:

- relativamente all’Ambito di interesse Provinciale (AIP) in cui è compresa l’area oggetto di variante: “esprime valutazione di compatibilità al PTCP condizionata al recepimento del riconoscimento della disciplina prescrittiva e prevalente dell’art.34 delle vigenti Norme del Ptcp...”;
- relativamente al tema del consumo di suolo: “occorre che la variante proponga sviluppi i contenuti della Carta di consumo del suolo per quanto necessario ai fini del bilancio

ecologico del suolo, assumendo i criteri di redazione della stessa come rivisti da ultimo a fine 2021...”, riferendosi ai criteri contenuti nel documento regionale “Criteri per l’attuazione della politica di riduzione del consumo di suolo”, sopra richiamato;

- relativamente alla RER: “...occorrerà prevedere ... la messa a dimora di essenze arboree tra gli stalli per la sosta e lungo tutta la recinzione, anche con doppio filare, al fine di un’efficace mitigazione ambientale”.

Considerazioni comunali

Il presupposto fondamentale delle richieste contenute nel parere provinciale è che la diversa destinazione d’uso prevista per l’area oggetto della variante adottata (da area E agricola del PdR ad area S a servizi del PdS) riconduca la trattazione della stessa quale previsione a ‘consumo di suolo’; infatti, la Provincia, alla luce dei “Criteri per l’attuazione della politica di riduzione del consumo di suolo”, ritiene che il ripristino allo stato naturale dell’area oggetto di variante - come previsto alla data di cessazione dell’attività ivi svolta, in quanto attività temporanea ex art.208 del D.L.gs. n.152/2006 - implica la necessità di riconsiderare la stessa quale ‘superficie urbanizzabile’ e non più quale ‘superficie urbanizzata’¹, ancorché detta area sia così individuata nell’elaborato CS01 “Uso del suolo”, parte integrante del vigente PGT approvato nel 2017. La Provincia tiene conto che questo elaborato è stato predisposto precedentemente all’integrazione del PTR ai dettati della L.R. n.31/2014 - risalente, come detto, al 2018 - e precedentemente quindi al loro PTCP adeguato ai disposti di tale legge regionale; in ragione di ciò e di quanto espresso nei richiamati Criteri regionali, la Provincia ritiene che le aree interessate da attività autorizzate in via temporanea debbano essere trattate come ‘superfici urbanizzate’ limitatamente al perdurare dell’attività svolta, non oltre la relativa cessazione, in seguito alla quale è previsto ripristino dello stato dei luoghi.

Quindi, riconsiderando l’area quale ‘superficie urbanizzabile’, ne consegue che, secondo la Provincia, il Comune debba:

- recepire ed applicare la normativa dell’art.34 (Ambiti di Interesse Provinciale) di cui alle Norme del vigente PTCP;
- assicurare un Bilancio Ecologico del Suolo (BES) non superiore a zero, come disposto dall’art.5 (Norma transitoria), comma 4, della L.R. n.31/2014, tenuto conto che la stessa legge regionale, all’art.2 (Definizioni di consumo di suolo e rigenerazione urbana), comma 1, lett. d, definisce il BES “la differenza tra la superficie agricola che viene trasformata per la prima volta dagli strumenti di governo del territorio e la superficie urbanizzata e urbanizzabile che viene contestualmente ridestinata nel medesimo strumento urbanistico

¹ L.R. n.31/2014, art.2, comma 1, lettera b): “superficie urbanizzata e urbanizzabile: i terreni urbanizzati o in via di urbanizzazione calcolati sommando le parti del territorio su cui è già avvenuta la trasformazione edilizia, urbanistica o territoriale per funzioni antropiche e le parti interessate da previsioni pubbliche o private della stessa natura non ancora attuate”

a superficie agricola. Se il bilancio ecologico del suolo è pari a zero, il consumo di suolo è pari a zero”.

Preso atto di tale riconsiderazione dell’area quale ‘*superficie urbanizzabile*’ ai sensi della L.R. n.31/2014 e di quanto previsto dagli atti di pianificazione territoriale sovraordinati, il Comune ha provveduto:

- relativamente all’Ambito di interesse Provinciale (AIP) in cui è compresa l’area oggetto di variante:
 - ad inviare l’istanza di avvio della procedura d’Intesa (ex art. 34, comma 3.a, Norme di Piano del vigente PTCP), per le aree site a Sud di viale delle Industrie, comprese nell’AIP “AAP13 Monza San Damiano” (P.G. n.216100 del 06.12.2022); l’AIP in questione interessa anche aree del territorio comunale di Brugherio;
 - con la medesima istanza, in considerazione dei tempi necessari al perfezionamento di tale Intesa, a chiedere la possibilità di realizzazione del servizio comunale prima della definizione e conseguente sottoscrizione dell’Intesa stessa, stante l’interesse pubblico per la relativa rapida realizzazione e stante la strategicità che si attivi il necessario processo di riqualificazione ambientale e paesaggistica di un’area di proprietà comunale molto prossima a un contesto abitativo;
- relativamente al tema del consumo di suolo:
 - ad effettuare una ricognizione delle aree del patrimonio comunale riconducibili a ‘*superfici urbanizzate*’ o ‘*superfici urbanizzabili*’, in base ai rispettivi usi del suolo - secondo i criteri regionali - e con riferimento alle previsioni urbanistiche del vigente PGT.

In merito alla richiesta di avvio della procedura d’Intesa, la Provincia di Monza e della Brianza ha inviato comunicazione di avvio del procedimento (P.G. n.216692 del 07.12.2022, avente ad oggetto “*Azione di coordinamento Provincia-Comuni ai sensi dell’art.34 delle Norme del PTCP per AIP - Ambito di interesse provinciale - in territorio dei Comuni di Monza e di Brugherio*”) e contestuale convocazione del primo tavolo di pianificazione.

Altresi, relativamente alla richiesta di potere realizzare il servizio comunale prima della definizione e conseguente sottoscrizione dell’Intesa stessa, la Provincia ha assunto il Decreto Deliberativo Presidenziale (DDP) n. 174 del 15.12.2022, con cui ha decretato la “*...accogliabilità della richiesta del Comune di Monza di realizzazione, su suolo libero in AIP, di nuovo Hub comunale destinato a deposito/archivio nell’area di 5.378 mq circa di cui al foglio 103, mappali 93 e 94 (parte) prima della definizione e conseguente sottoscrizione (da parte di tutti i Comuni interessati) dell’intesa prevista ai sensi dell’art.34 delle Norme del Ptcp*”.

La Relazione Istruttoria allegata a tale DDP n.174/2022 precisa inoltre che l’*accogliabilità* è

condizionata all'impegno, da parte del Comune, ad *"...inserire la superficie pari a 5.378 mq circa ..., corrispondente all'area di intervento funzionale alla realizzazione del nuovo Hub, tra le superfici urbanizzabili da individuarsi nell'ambito della procedura d'intesa di cui al comma 3 dell'art.34 delle Norme del Ptcp, anche qualora, per allora, fosse stato già realizzato l'intervento.*

Ancorché la Provincia chieda che il Comune si assuma tale impegno in via preliminare, in sede di primo tavolo di pianificazione e, in via definitiva, al più tardi in sede di approvazione del progetto esecutivo dell'opera pubblica, in questa sede il Comune ritiene di assumersi fin da ora detto impegno.

In merito a quanto previsto per il contenimento del consumo di suolo, ad esito della ricognizione delle aree appartenenti al patrimonio comunale, è stata individuata un'area in piena proprietà comunale classificata ad area V del PdS; nelle aree V del vigente PGT, la disciplina - art.10 delle Norme di Attuazione del PdS - consente anche la realizzazione di attrezzature sportive, con parametri edificatori fissati dal progetto di servizio approvato dalla Giunta Comunale.

Quest'area, situata a sud di via Nievo, ha una superficie superiore a mq 5.000, esattamente pari a mq 5.395. Pertanto, secondo i richiamati Criteri regionali del PTR (paragrafo 4.2 "Carta del Consumo di Suolo: elementi dello stato di fatto e di diritto") tale area appartiene alla categoria 'superficie urbanizzabile', cioè quella in cui *"...vengono comprese le aree oggetto di trasformazione o a previsione di edificazione secondo i seguenti criteri:*

...

e) le aree per nuovi servizi previsti dal Piano dei servizi con perimetro contiguo alla superficie urbanizzata comportanti edificazione e/o urbanizzazione quali per esempio la realizzazione di parcheggi, di edifici per lo sport, la cultura, il tempo libero, il culto, di superficie superiore a 5.000 m2 nei Comuni con popolazione residente maggiore di 10.000 abitanti alla data di avvio della variante del PGT...;"

L'area in questione, con perimetro contiguo alla superficie urbanizzata lungo i lati Nord (via Nievo) e Sud (parcheggio comunale) è quindi qualificabile come 'superficie urbanizzabile'.

Pertanto, in considerazione della necessità di assicurare un Bilancio Ecologico del Suolo (BES) non superiore a zero, in questa sede si procede ad estendere la Variante parziale al PdR e PdS all'area V di via Nievo, proponendone la riclassificazione in area E per attività agricole.

Infatti, l'area interessata dalla realizzazione del nuovo hub comunale, sita in viale delle Industrie, ha una superficie pari a mq 5.378. Ne deriva che *"la differenza tra la superficie agricola che viene trasformata per la prima volta dagli strumenti di governo del territorio e la superficie urbanizzata e urbanizzabile che viene contestualmente ridestinata nel*

medesimo strumento urbanistico a superficie agricola” è:

mq 5.378 - mq 5.395 = - mq 17

Il BES è quindi assicurato.

Relativamente alla RER, si precisa che le opere di mitigazione ambientale, con le opportune piantumazioni, sono già previste. Si rinvia alla fase di progettazione esecutiva la valutazione dell'eventuale piantumazione di un doppio filare.



Settore Governo del Territorio
Servizio Urbanistica, Pianificazione Territoriale

COPIA CARTACEA DI ORIGINALE DIGITALE P.G. N° 0222282/2022 del 16/12/2022 09:26:12, classifica 1.6 «ARCHIVIO GENERALE»
PROPOSTA DI GIUNTA Numero 372/2022 Documento firmato digitalmente da ALBERTO GNONI.
Riproduzione cartacea ai sensi del D.L.gs.82/2005 e successive modificazioni, di originale digitale, stampato il giorno 16/12/2022.

**VARIANTE PARZIALE AL PIANO DELLE REGOLE E AL PIANO DEI SERVIZI
DEL VIGENTE PIANO DI GOVERNO DEL TERRITORIO
(avviata con D.G.C. n.72/2021 e adottata con D.C.C. n.31/2022)
finalizzata alla realizzazione di nuovo hub comunale destinato a
deposito in area sita in viale delle industrie**

CONTRODEDUZIONI ALLE OSSERVAZIONI

Dicembre 2022



OSSERVAZIONI PRESENTATE:

P.G. n.147670 del 11.08.2022

SOGGETTO RICHIEDENTE

Coordinamento di comitati e associazioni Monza

SINTESI DELL'OSSERVAZIONE

Si formulano tre richieste:

“Osservazione 1:

Interrare il nuovo edificio del deposito (due piani, ora altro circa 10 metri), almeno di un piano, diminuendo così l'impatto visivo lungo il viale delle Industrie dell'indistinta periferia urbana di Monza, già caratterizzata da degradanti depositi di varia natura.

Osservazione 2

Accompagnare il progetto edilizio da uno studio, condiviso con le Consulte di quartiere interessate dall'intervento, e successiva realizzazione, di opere di mitigazione dell'impatto ambientale e paesaggistico, riducendo al minimo le superfici non drenanti.

Osservazione 3

Piantumare l'intera restante area come primo lotto di un futuro “bosco del ricordo” per sepolture alternative, come proposto dalla Consulta del quartiere di Sant'Albino.”

PROPOSTA DI CONTRODEDUZIONE

Le tre richieste citate nel testo quali “Osservazione 1”, “Osservazione 2” ed “Osservazione 3” non formulano proposte incidenti sulle scelte urbanistiche, bensì sono afferenti a proposte di modifica del progetto definitivo approvato (osservazione 1), del progetto e della relativa procedura di approvazione della parte esecutiva (osservazione 2), nonché di ipotesi di diverso utilizzo della parte non interessata dal progetto (osservazione 3), area non interessata dalla variante in esame. Pertanto, tali richieste non danno luogo a procedere.

Esito: NON ACCOLTA

Al Presidente del Consiglio Comunale

Proposta di ordine del giorno in merito all'oggetto n. 28: progettazione partecipata del nuovo deposito comunale

VISTA

l'osservazione 2 che il coordinamento dei comitati e delle associazioni monzesi hanno prodotto

CONSIDERATO CHE

tale osservazione non è stata accolta in quanto non pertinente alla variante urbanistica in votazione

RITENUTO CHE

l'Amministrazione debba adoperarsi per favorire la massima partecipazione possibile alla cittadinanza

IL CONSIGLIO COMUNALE IMPEGNA LA GIUNTA

a garantire la massima partecipazione attraverso la raccolta di suggerimenti e proposte da parte della consulta di quartiere competente per la successiva progettazione esecutiva del nuovo deposito.

Il Consigliere Comunale

Lorenzo Spedo




All. A)

Monza, 22 dicembre 2022

ORDINI DEL GIORNO - oggetto 28

- 1.** Con il seguente ordine del giorno si impegna il Sindaco e la Giunta, nelle fasi successive all'approvazione dell'oggetto 28, ad interrare il nuovo edificio del deposito almeno di un piano, diminuendo così l'impatto visivo lungo il viale delle industrie dell'indistinta periferia urbana di Monza, già caratterizzata da degradanti depositi di varia natura.
- 2.** Con il seguente ordine del giorno si impegna il Sindaco e la Giunta, nelle fasi successive all'approvazione dell'oggetto 28, ad accompagnare il progetto edilizio da uno studio, condiviso con le consulte di quartiere interessate dall'intervento, e successiva realizzazione, di opere di mitigazione dell'impatto ambientale e paesaggistico, riducendo al minimo le superfici non drenanti.
- 3.** Con il seguente ordine del giorno si impegna il Sindaco e la Giunta, nelle fasi successive all'approvazione dell'oggetto 28, a piantumare l'intera area come primo lotto di un futuro "bosco del ricordo" per sepolture alternative, come già proposto dalla Consulta del quartiere di Sant'Albino.

PAOLO PIFFER
(Consigliere Comunale Civicamente con Piffer Sindaco)





DELIBERAZIONE DEL CONSIGLIO COMUNALE N.68 DEL 22/12/2022

Il Presidente del Consiglio Comunale
F.to: Cherubina Bertola

Il V. Segretario Generale
F.to: Dott. ssa Paola Brambilla

Si precisa che copia della presente deliberazione è stata pubblicata all'Albo Pretorio del Comune il giorno 24.12.2022 ove rimarrà esposta per 15 gg. consecutivi (art.124 D.Lgs n.267/2000)

IL V. SEGRETARIO GENERALE

Si certifica che la suestesa deliberazione è stata pubblicata nelle forme di Legge all'Albo Pretori
o del Comune per 15 gg. consecutivi, dal 24.12.2022 al 7.1.2023

E' divenuta esecutiva in data _____ per decorrenza dei termini per non aver riportato nei primi dieci giorni di pubblicazione denuncia di vizi di legittimità (art. 134 comma 3 D.Lgs 267/2000).

IL SEGRETARIO GENERALE