



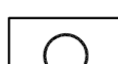
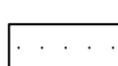




**LEGENDA**

-  perimetro piano particolareggiato
-  perimetro unità attuative
-  servitù di elettrodotto
-  servitù di elettrodotto interrato
-  salvaguardia dei pozzi (art. 21 D.lgs. n° 152/1999): vincolo assoluto mt 10
-  salvaguardia dei pozzi (art.21 D.lgs. n° 152/1999): fascia di rispetto mt 200
-  oleodotto
-  fascia di rispetto mt 3 dall'asse dell'oleodotto



Assessorato al Territorio  
Settore Urbanistica Operativa, Mobilità e Viabilità

**Piano Particolareggiato**

Aree industriali comprese tra le vie  
Stucchi, Ercolano, Pompei e Adda

**TAV.  
6**

**Planimetria vincoli antropici  
e infrastrutturali**

Data: 28.04.06  
Scala 1:2.000

IL DIRIGENTE DI SETTORE E PROGETTISTA  
Arch. Mauro Ronzoni

IL RESPONSABILE DEL SERVIZIO  
Arch. Giuseppe Laurenza

SPECIALISTA TECNICO  
Arch. Paola Carbonaro

ISTRUTTORE TECNICO  
Arch. Rossana Reduzzi

ISTRUTTORE TECNICO  
Disegnatrice Patrizia Lamperti