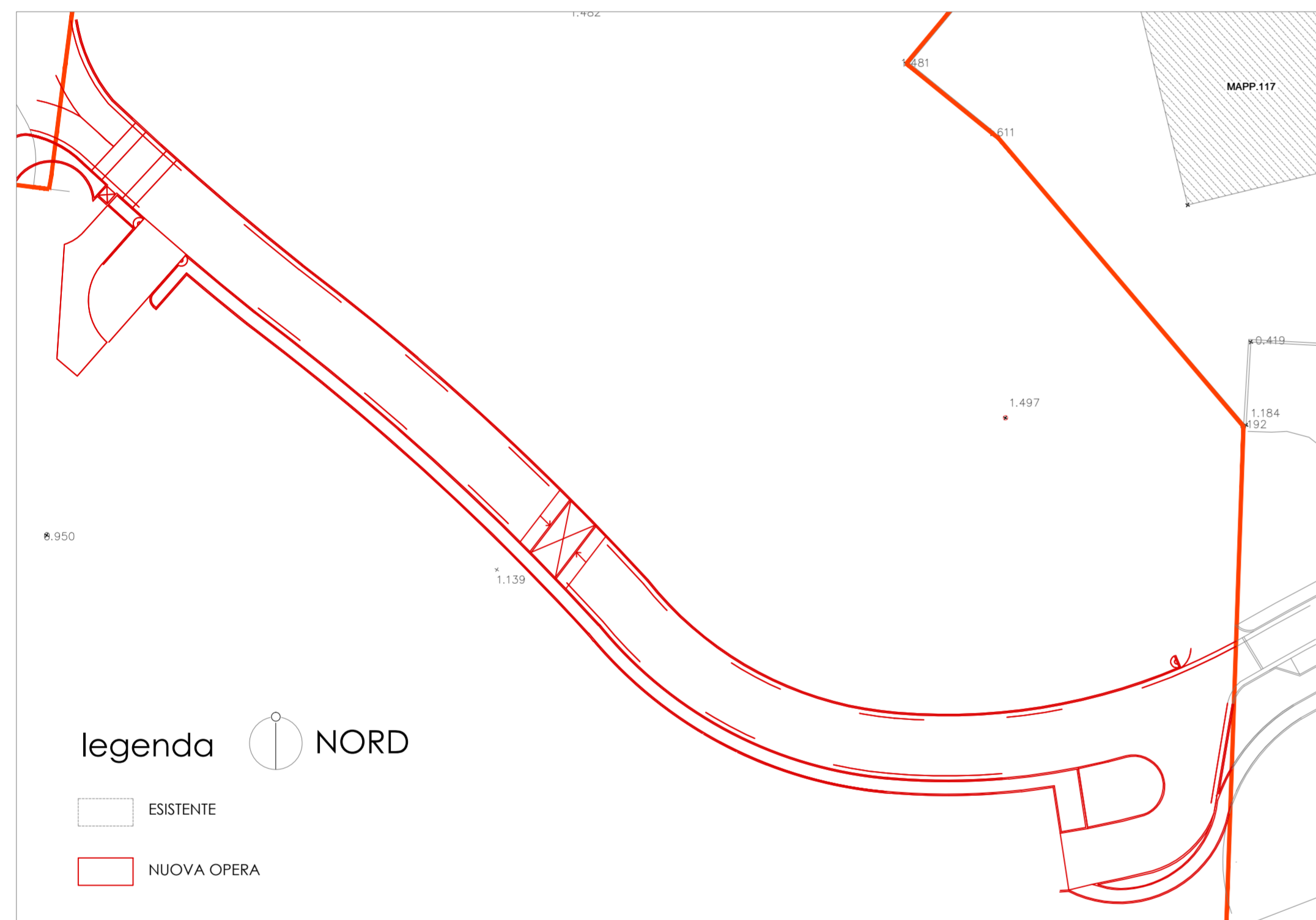


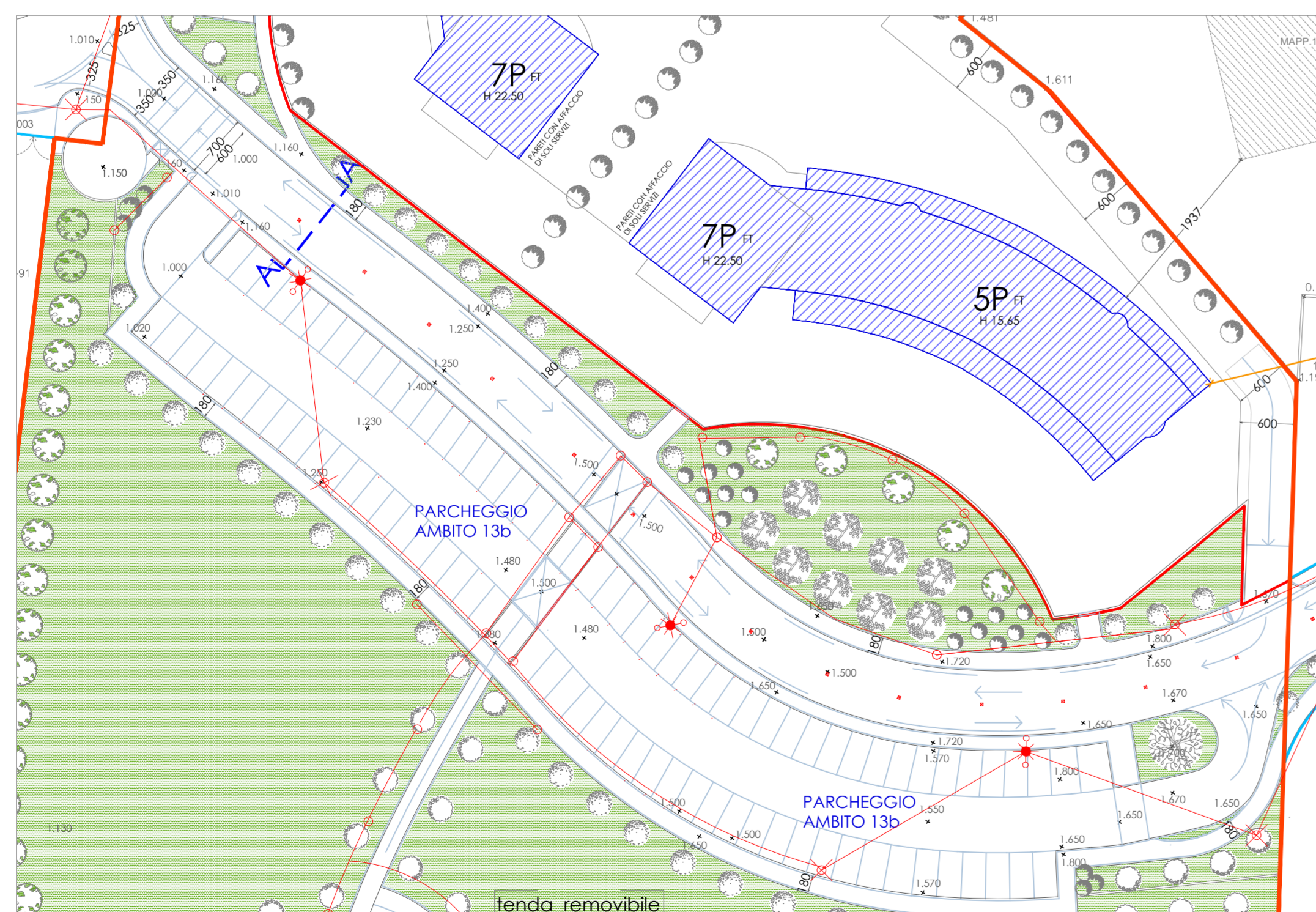
PLANIMETRIA STATO DI FATTO DEL NUOVO TRONCO STRADALE 1:500



PLANIMETRIA COMPARATIVA DEL NUOVO TRONCO STRADALE 1:500



PLANIMETRIA STATO FUTURO DEL NUOVO TRONCO STRADALE 1:500



FORMAZIONE NUOVO TRONCO STRADALE  
PLANIMETRIA - scala 1:200

NUOVE ESSENZE ARBOREE PER AIUOLA:

- CARPINUS BETULUS (CARPINO COMUNE PIRAMIDALE)
- MAGNOLIA GRANDIFLORA
- ROBINIA PSEUDOACACIA "UMBRACULIFERA"
- LAGESTROEMIA

DEMOLIZIONI (stato di fatto)

COSTRUZIONI (stato di progetto)

SCHEMA RACCOLTA ACQUE METEORICHE:

RACCOLTA ACQUE NUOVO TRONCO STRADALE  
CON ALLACCIAMENTO ALLA RETE DI SMALTIMENTO

NUOVI PUNTI LUCE:

PALO IN METALLO A DOPPIO PROIETTORE (h. mt. 12.00)

PALO IN METALLO (h. mt. 10.00)

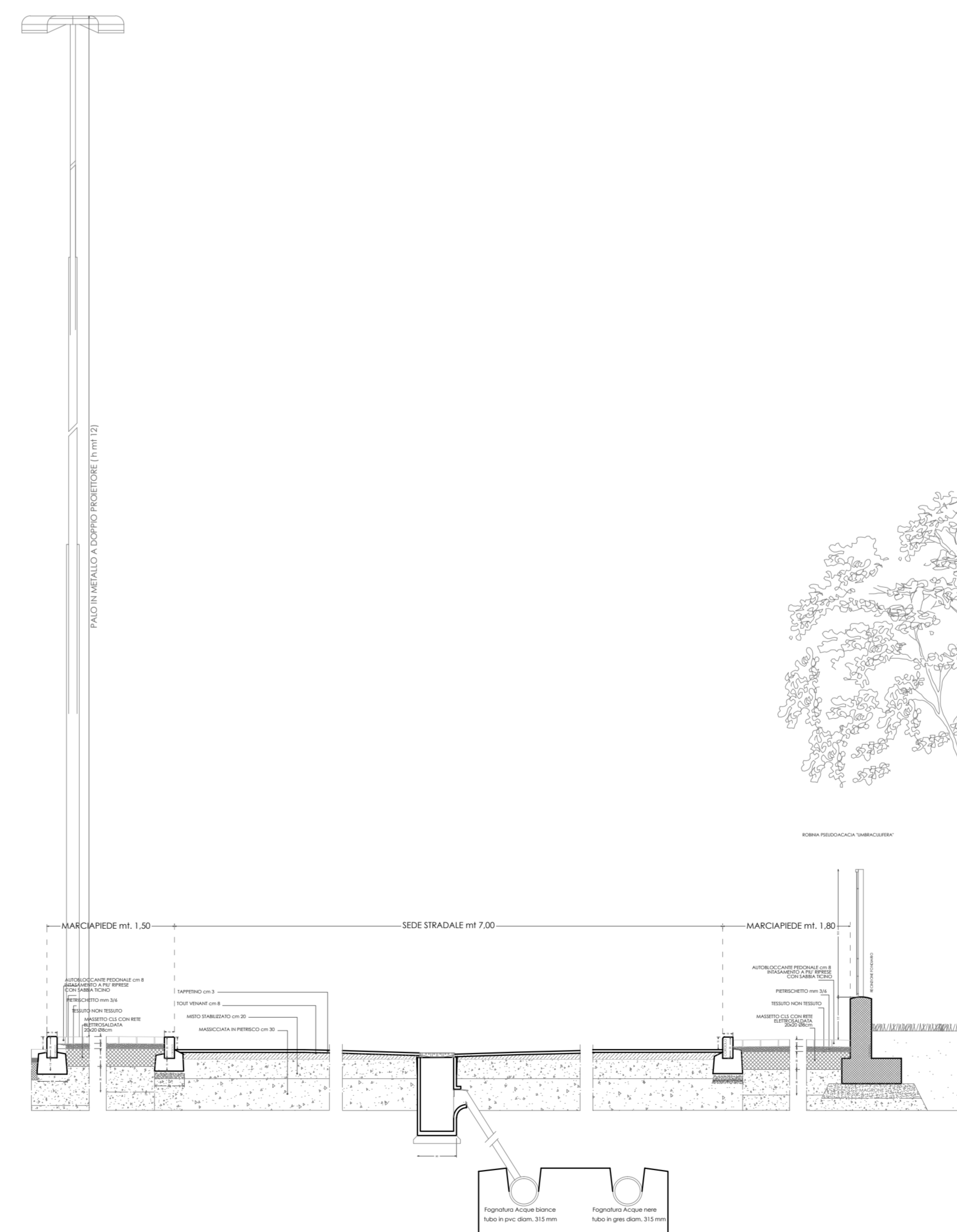
PALO IN METALLO (h. mt. 4.00) -con offica ciclabile-

RETE ELETTRICA IN ESTENSIONE

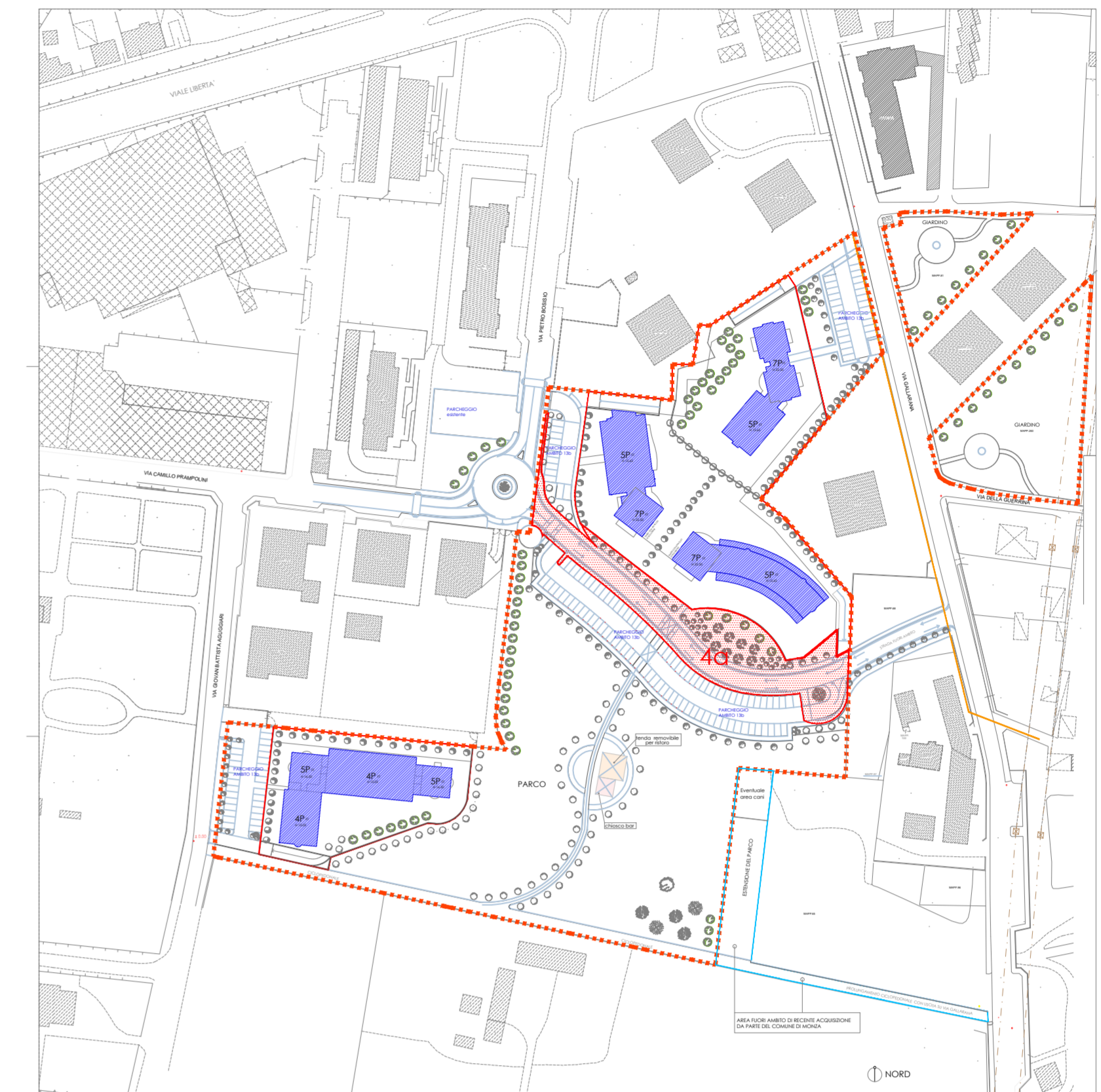
linea di sezione

± 0.00 / + 1.050 quote di progetto

NORD



PLANIVOLUMETRICO SCALA 1: 2000



PERIMETRO AMBITO 13b

4a FORMAZIONE NUOVO TRONCO STRADALE INTERNO

AMBITO STRATEGICO 13 b VIA AMATI - MONZA

Sigg. Andreolli - Barlassina - Brambilla - Minola

FORMAZIONE DI NUOVO TRONCO STRADALE - INTERNO n° 4a  
PIANTE - SEZIONE - PLANIMETRIA

scala 1:500 - scala 1:50 - scala 1:2000

data: marzo 2014  
aggiornamento: aprile 2016  
aggiornamento: aprile 2017

fabio baldoni architetto  
via gondar n°51 20900 monza mb tel.-fax.039.2274051 e-mail: studioarchbaldoni@libero.it