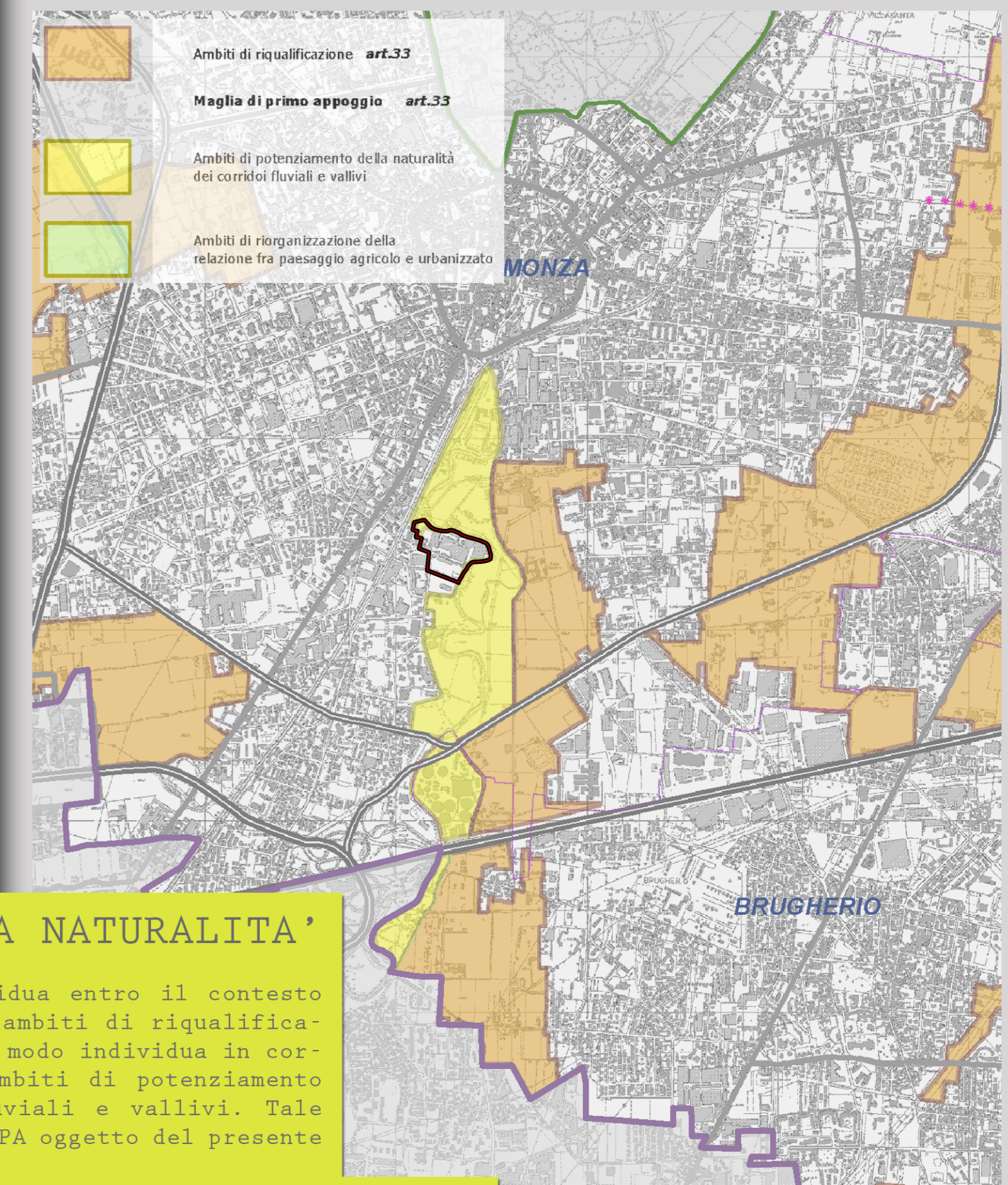


ANALISI PAESAGGISTICA



RILEVANZE DEL SISTEMA RURALE

Entro il contesto territoriale in cui si colloca il PA, e segnata entro il brano territoriale agro-boschivo diffuso ed omogeneo in corrispondenza del fiume Lambro, si localizzano elementi rilevanti per il sistema rurale, riconducibili ad allevamenti, agriturismi, vendite dirette di prodotti locali, anche correlate ad attività di giovani imprenditori. Altresì a sud dell'ambito di intervento si localizza un diffuso sistema di ambiti provinciali destinati all'attività agricola di interesse strategico

AMBITI DI RIQUALIFICAZIONE

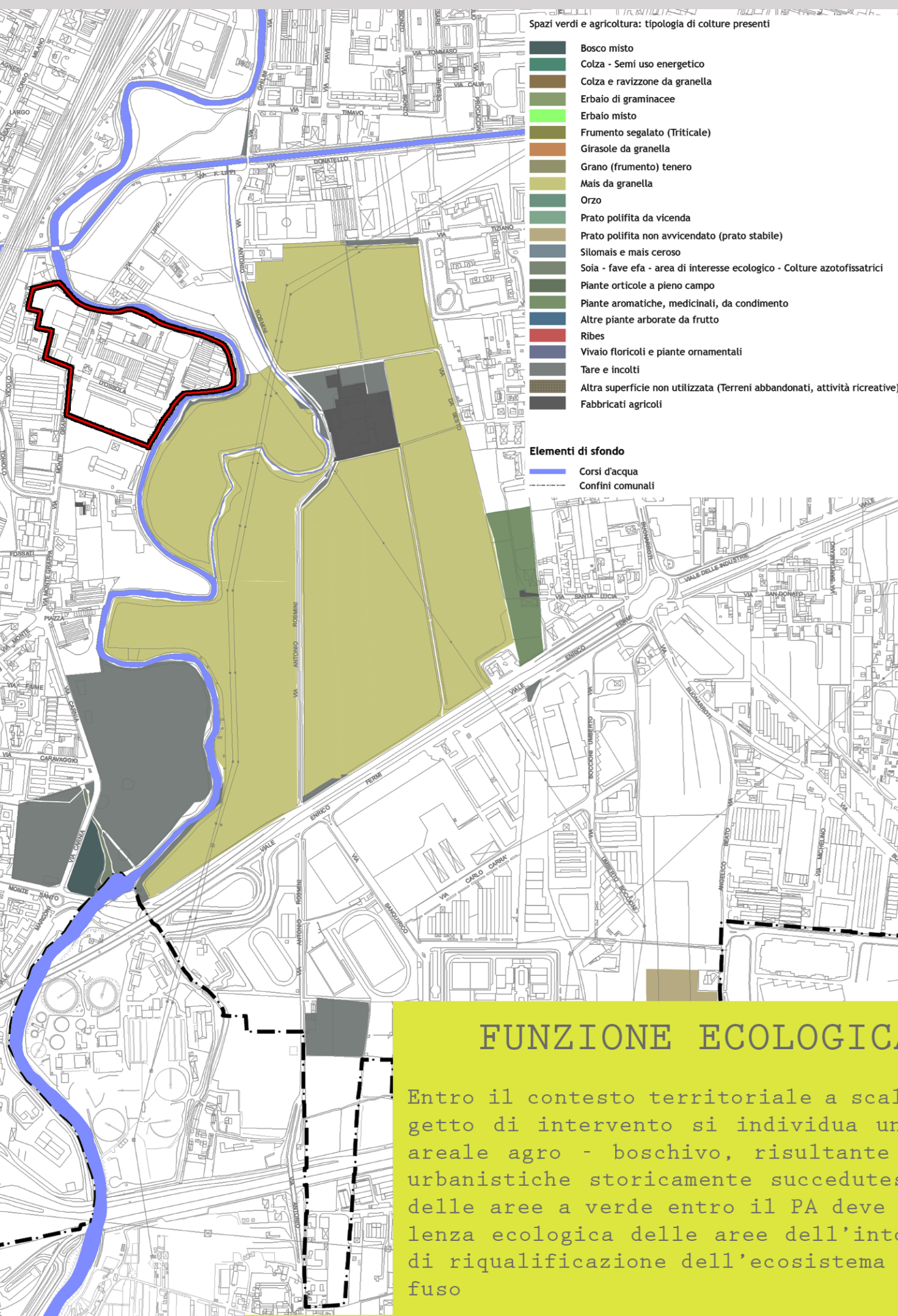
Il contesto territoriale dell'intorno dell'area oggetto di PA è caratterizzato da ambiti di riqualificazione ambientale, e/o trasformazione urbanistica del tessuto urbano consolidato. Alcuni di essi risultano in itinere, altri risultano previsioni non attuate. Lo strumento urbanistico vigente definisce uno scenario strategico - progettuale atto a riorganizzare complessivamente gli ambiti critici in prossimità del fiume Lambro, nei confronti dei quali il PII in parola si configura quale elemento di un più ampio sistema di riqualificazione urbana ed ambientale, le cui strategie complessive devono dialogare vicendevolmente

RETE ECOLOGICA SOVRAORDINATA

Entro il contesto territoriale a scala vasta dell'area oggetto di intervento si individua un diffuso ed omogeneo areale agro - boschivo, corrispondente ad elementi della rete ecologica sovraordinata. In particolare si constata come gli elementi di I livello della rete regionale (a nord), correlati ai corridoi fluviali provinciali secondo il corso del Lambro, si connettono agli elementi di II livello a sud.

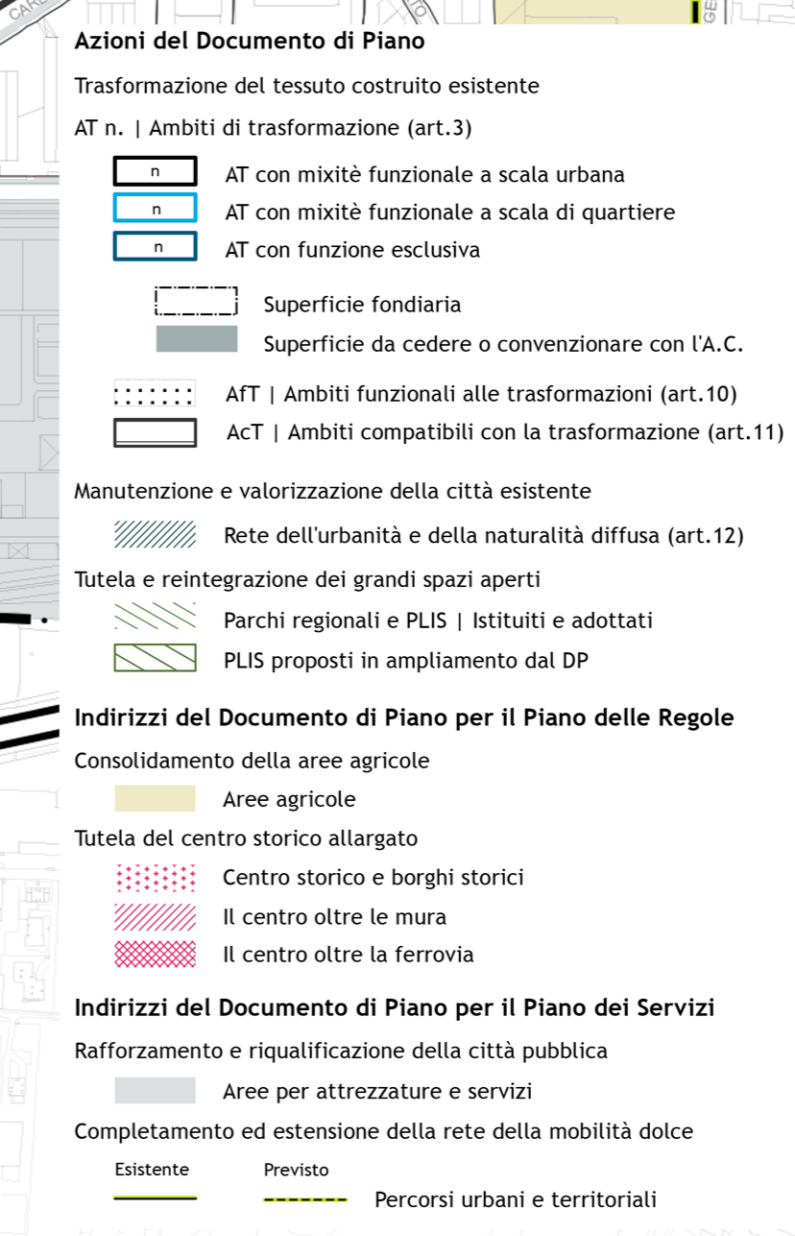
POTENZIAMENTO DELLA NATURALITA'

Il PTCP di Monza e Brianza individua entro il contesto territoriale di riferimento macro ambiti di riqualificazione ambientale, ed in particolar modo individua in corrispondenza del corso del Lambro ambiti di potenziamento della naturalità dei corridoi fluviali e vallivi. Tale ambito è adiacente al contesto del PA oggetto del presente approfondimento



FUNZIONE ECOLOGICA DELLE AREE

Entro il contesto territoriale a scala vasta dell'area oggetto di intervento si individua un diffuso ed omogeneo areale agro - boschivo, risultante delle trasformazioni urbanistiche storicamente succedutesi. La valorizzazione delle aree a verde entro il PA deve integrarsi con la valenza ecologica delle aree dell'intorno, entro un'ottica di riqualificazione dell'ecosistema urbano a livello diffuso



Comune di Monza
Provincia di Monza e Brianza



P.A. relativo all'Ambito AT_19
Via Val d'Ossola, Ex Garbagnati

Tavola 22

Inquadramento ambientale:
analisi paesaggistica



Scala: 1:1.000

PROGETTISTA INCARICATO: Dott. Agr. Giovanni Castelli



COMMITTENTE:
Giacomo Garbagnati Spa

COLLABORATORI: Arch. Davide Binda

Agg.: 22/05/17

Riferimento atti:

Commessa: 144_MB_MO/13

