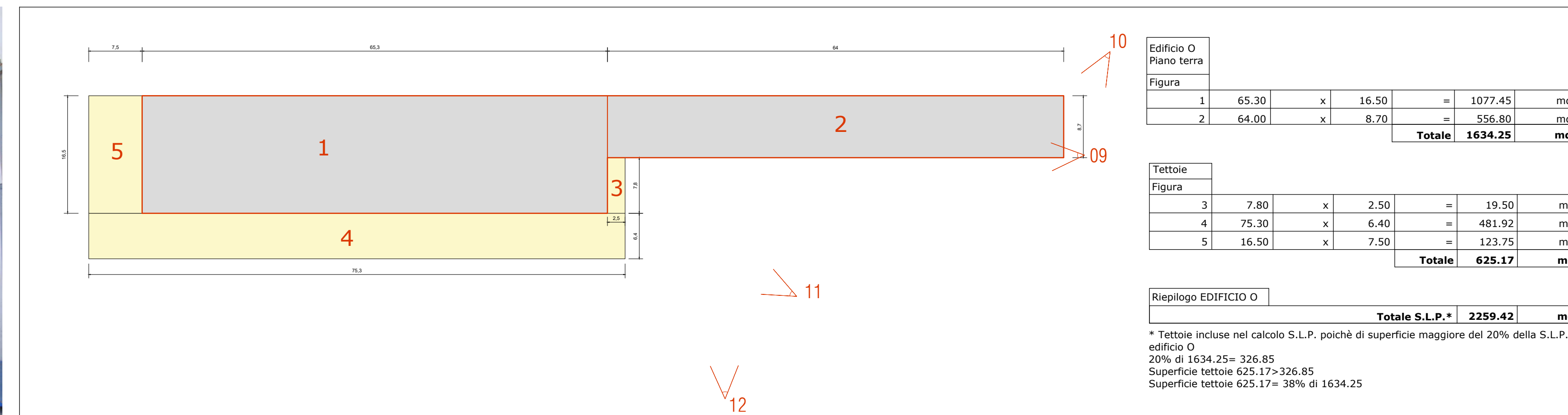


PLANIMETRIA GENERALE - SCALA 1:1.000



Foto 09 interno edificio O



EDIFICIO O - SCALA 1:500



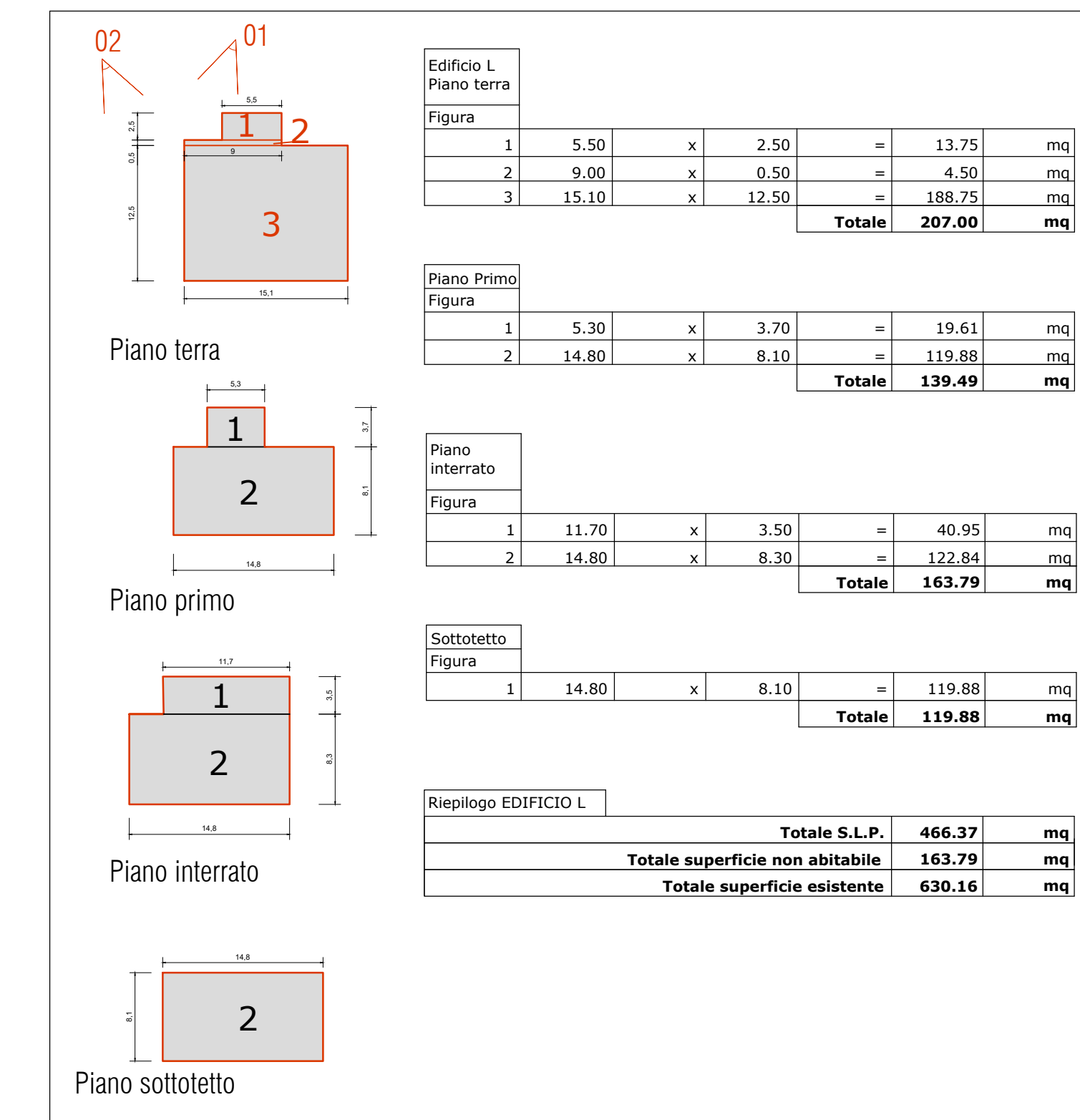
Foto 10 prospetto nord edificio O



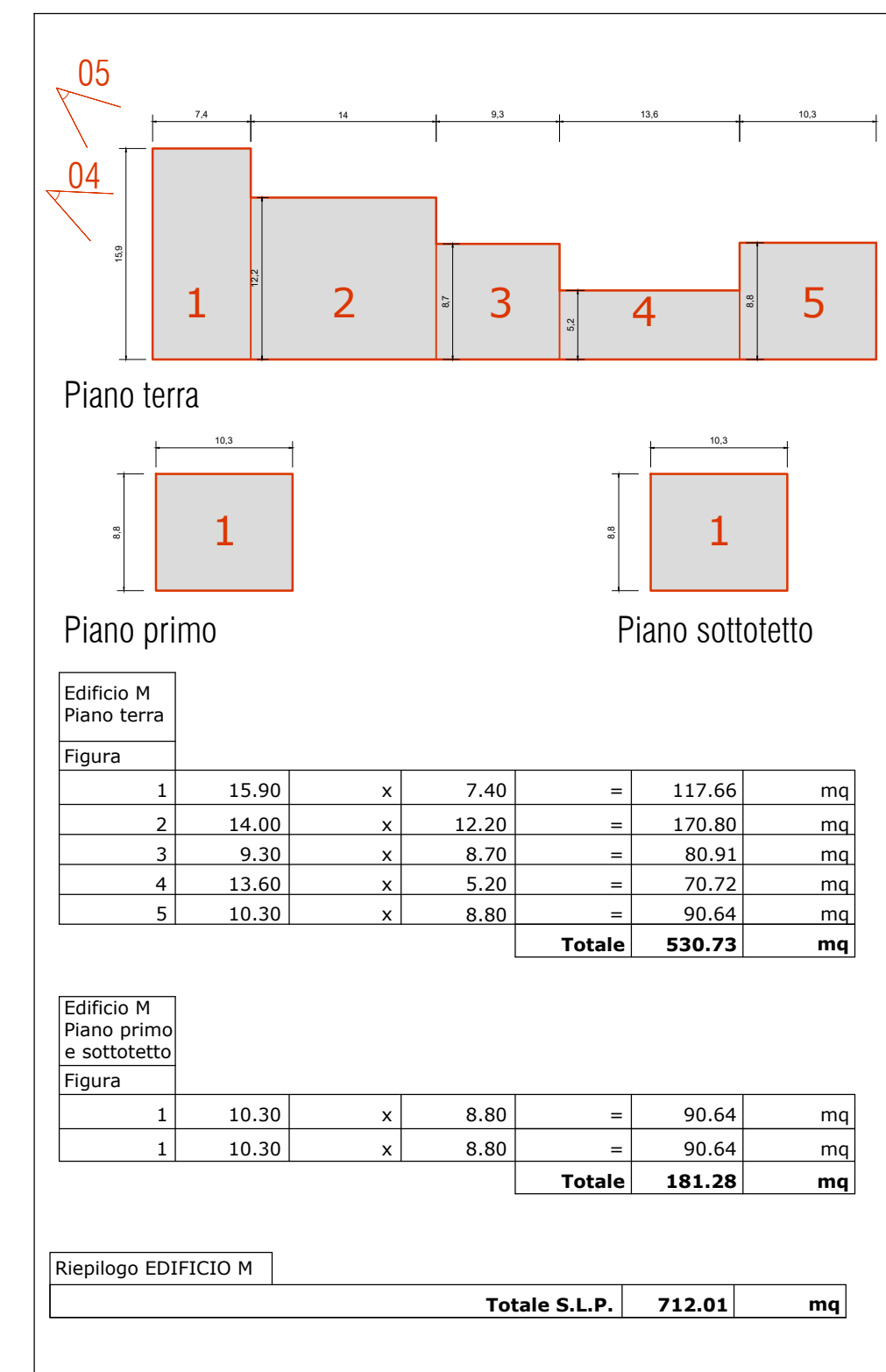
Foto 11 esterno edificio O



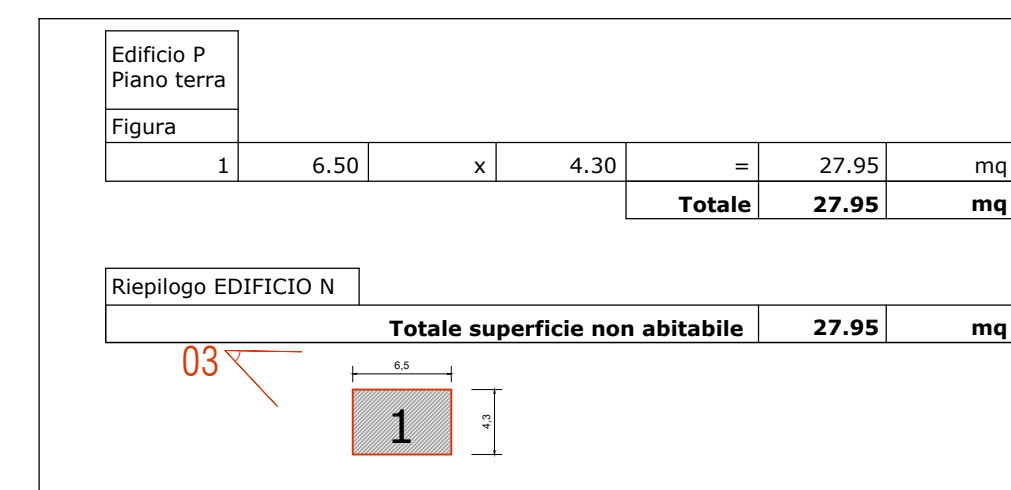
Foto 12 prospetto sud edificio O



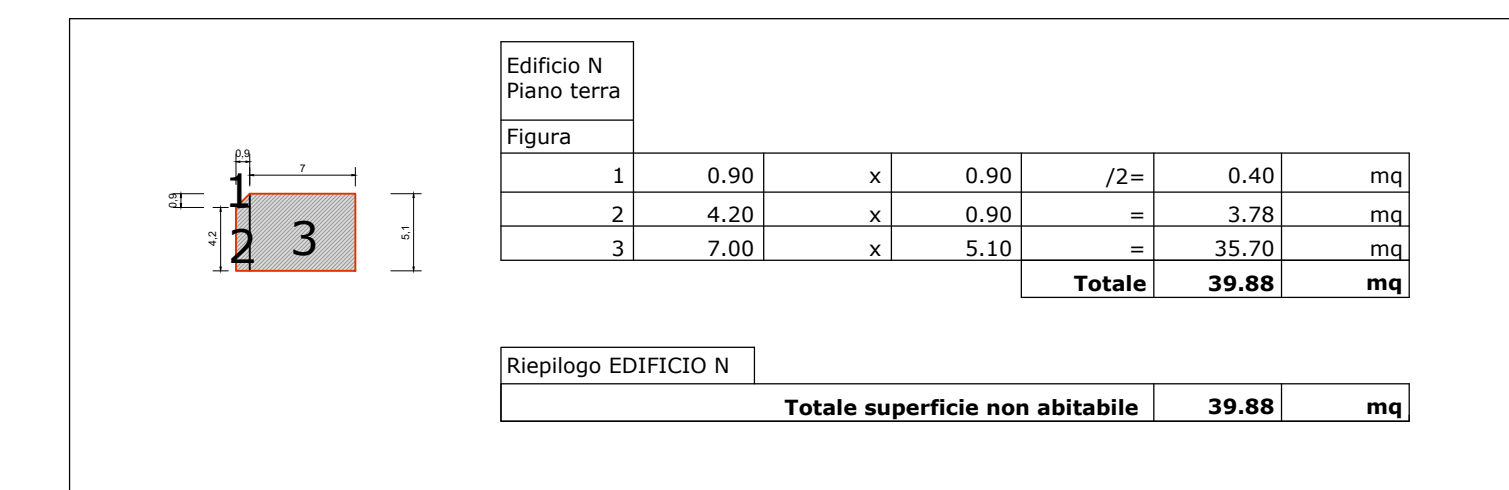
EDIFICIO L - SCALA 1:500



EDIFICIO M - SCALA 1:500



EDIFICIO P - SCALA 1:500



EDIFICIO N - SCALA 1:500



Foto 01 prospetto nord-est edificio L



Foto 02 prospetto nord-ovest edificio L



Foto 03 prospetto nord-est edificio P



Foto 04 prospetto nord-ovest edificio M



Foto 05 prospetto nord-ovest edificio M



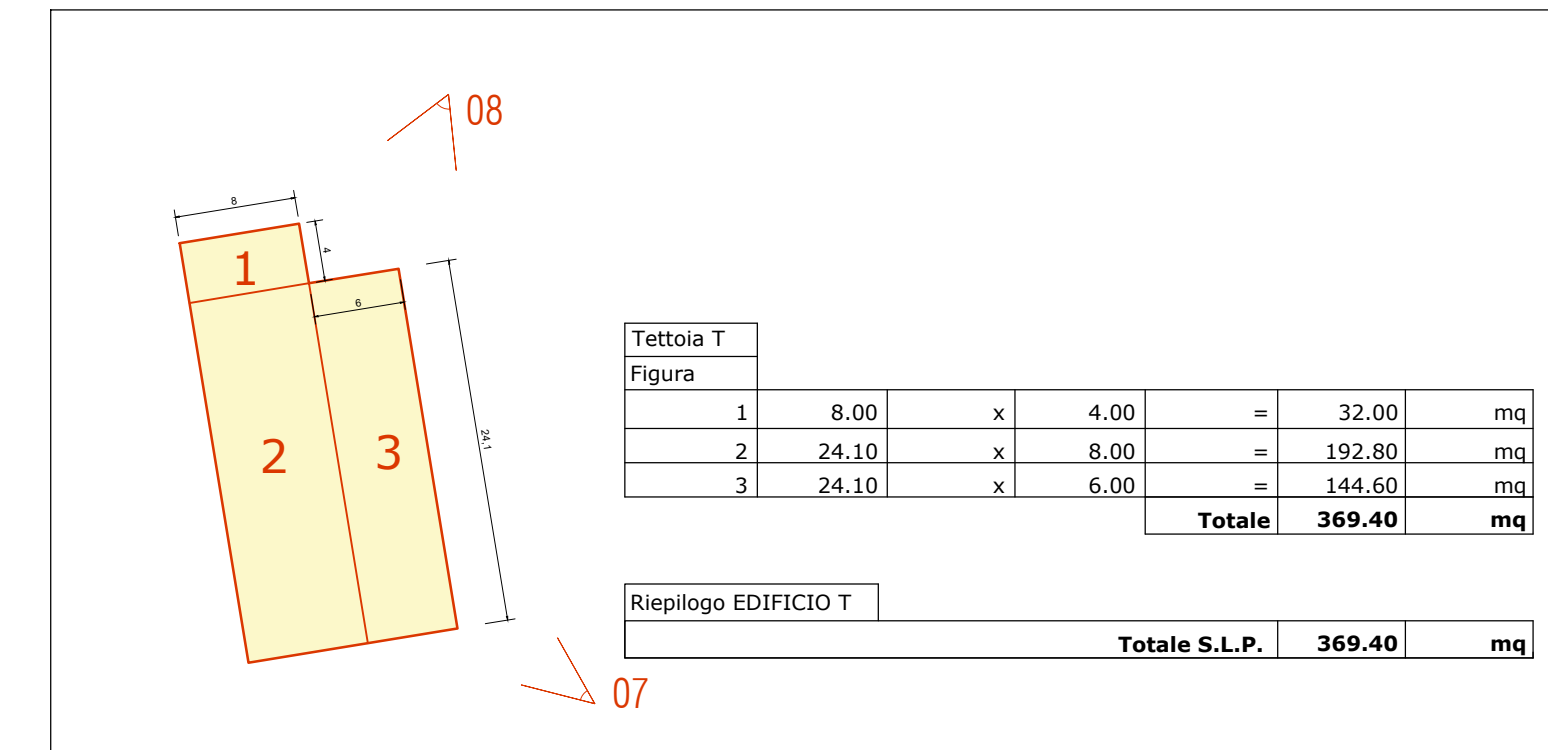
Foto 06 esterno edificio Q



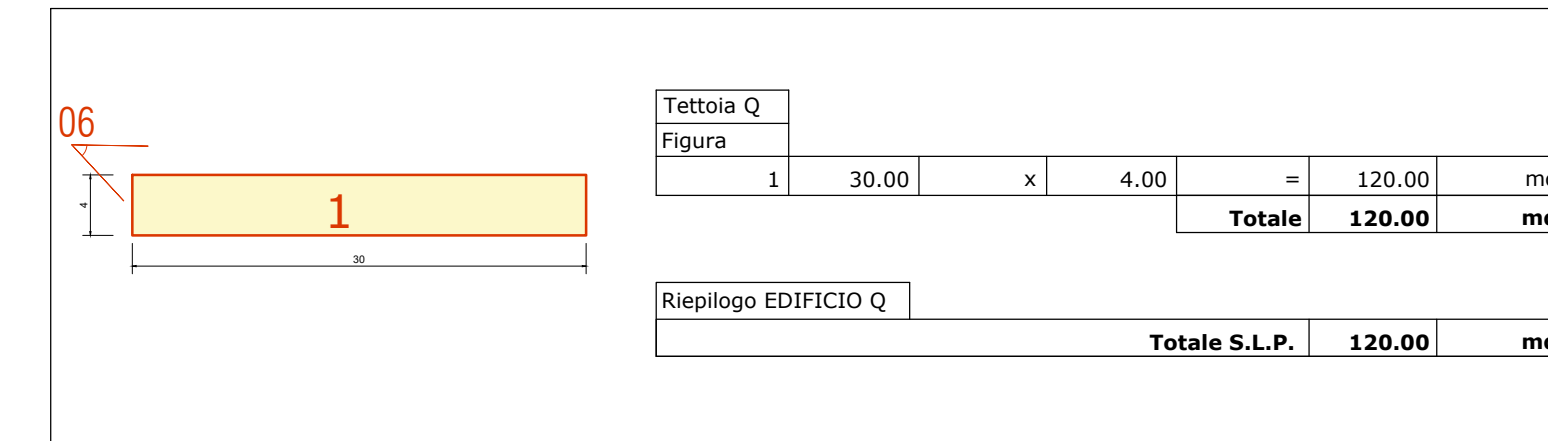
Foto 07 esterno edificio T



Foto 08 esterno edificio T



EDIFICIO T - SCALA 1:500



EDIFICIO Q - SCALA 1:500

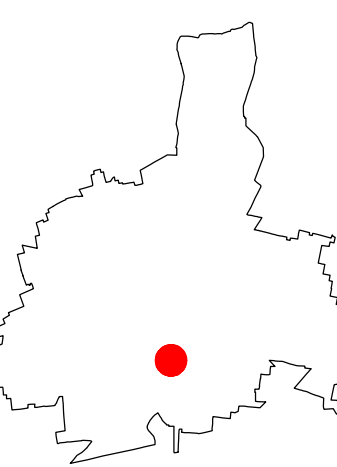
Comune di Monza
Provincia di Monza e Brianza



P.A. relativo all'Ambito AT_19
Via Val d'Ossola, Ex Garbagnati

Tavola 05c

Rilievo Stato di fatto:
Calcolo superficie degli immobili
Edifici L, M, N, O, P, T, Q



Scala: 1:1.000 - 1:500

PROGETTISTA INCARICATO: Arch. Franco Oggioni

COMMITTENTE:
Giacomo Garbagnati Spa

COLLABORATORI: Arch. Roberto Rubini

Agg.:

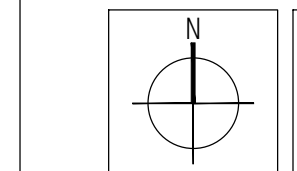
DISEGNATO DA: RR

CONTROLLATO DA: FO

Data: 05 Maggio 2017

Riferimento atti:

Commessa: 144_MB_MO/13



Progressivo tavola: 09

