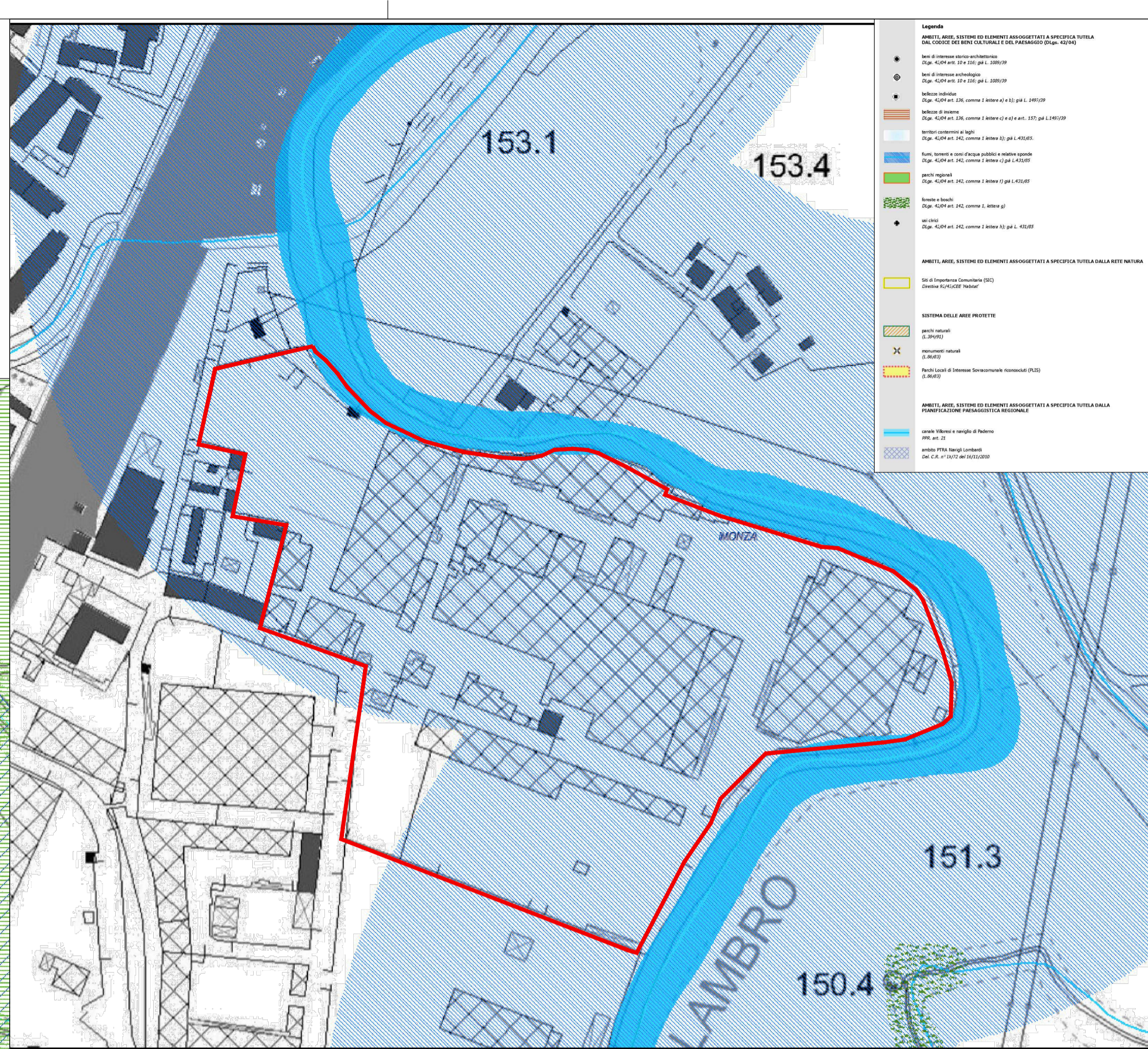
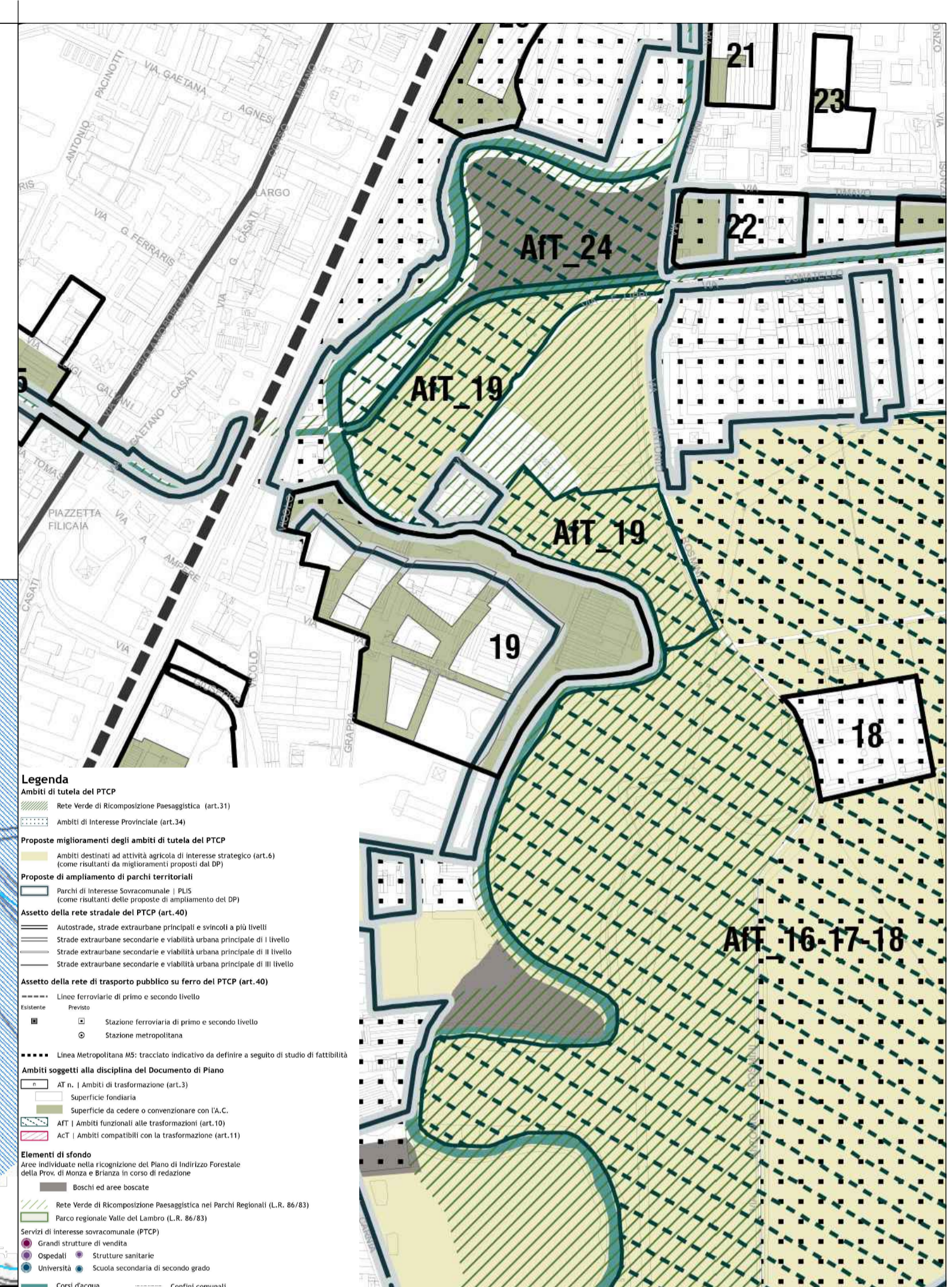


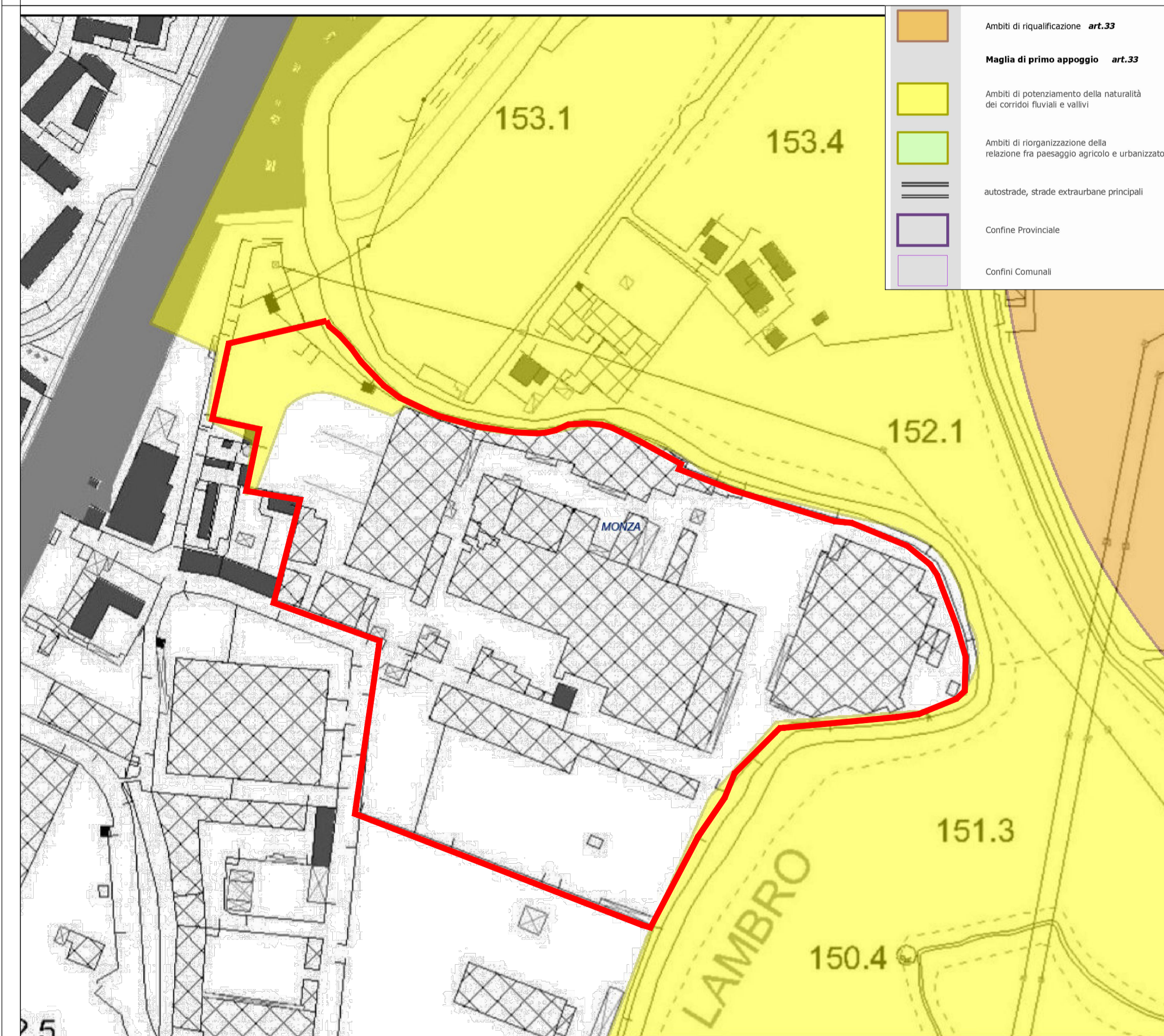
P.T.C.P. - TAVOLA 2: ELEMENTI DI CARATTERIZZAZIONE ECOLOGICA DEL TERRITORIO - SCALA 1:2.000



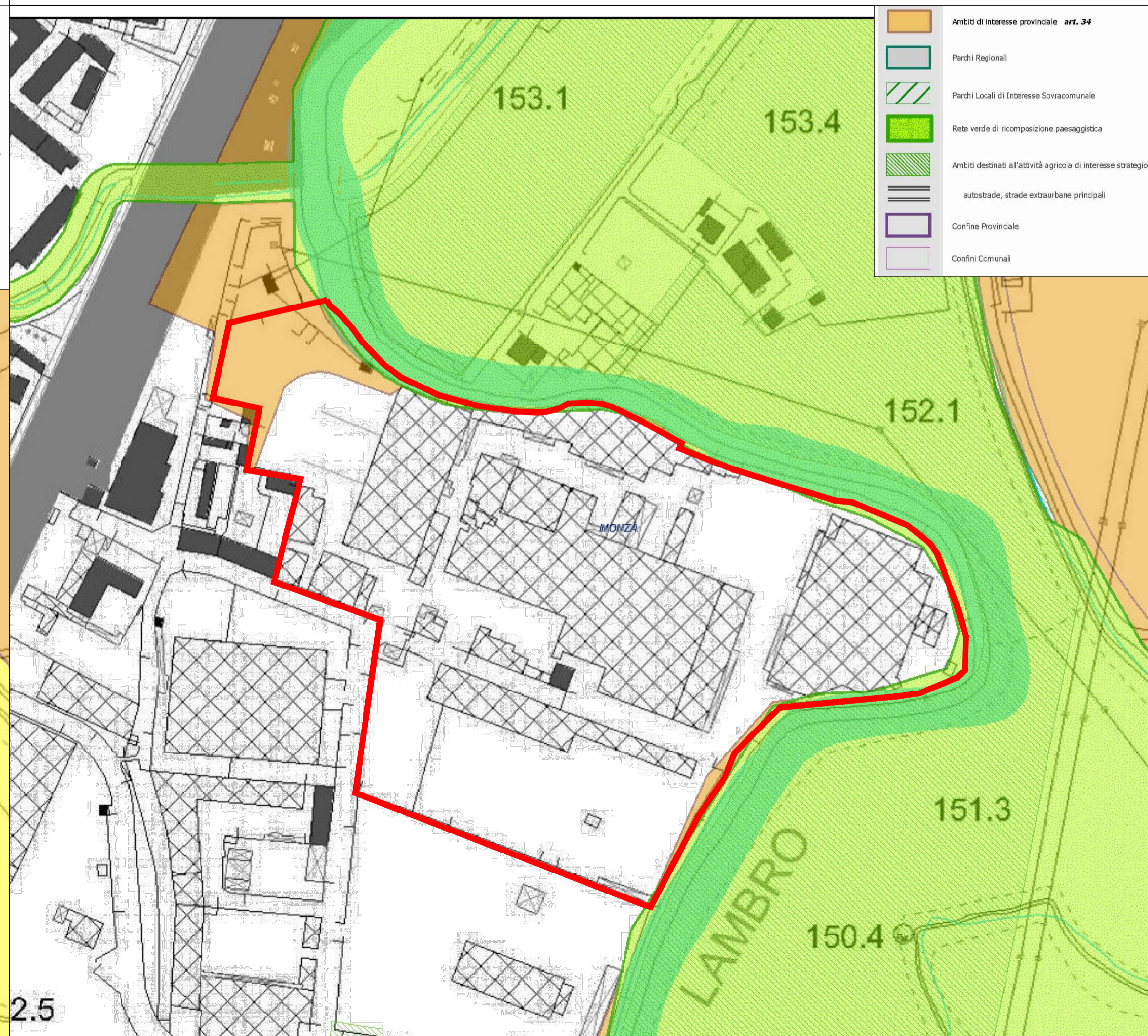
P.T.C.P. - TAVOLA 5A: SISTEMA DEI VINCOLI E DELLE TUTELE PAESAGGISTICO-AMBIENTALI - SCALA 1:2.000



P.G.T. - TAVOLA DP01A: AZIONI DI PIANO DI SCALA SOVRACOMUNALE - SCALA 1:5.000



P.T.C.P. - TAVOLA 6C: AMBITI DI AZIONE PAESAGGISTICA - SCALA 1:2.000



P.T.C.P. - TAVOLA 6D: AMBITI DI INTERESSE PROVINCIALE - SCALA 1:2.000

Comune di Monza
 Provincia di Monza e Brianza

P.A. relativo all'Ambito AT_19
 Via Val d'Ossola, Ex Garbagnati

Tavola 03
 Strumenti urbanistici sovracomunali vigenti

Scala: 1:5.000 - 1:2.000

PROGETTISTA INCARICATO: Arch. Franco Oggioni
 COLLABORATORI: Arch. Roberto Rubini
 DISEGNATO DA: RR
 Riferimento atti:

COMMITTENTE:
 Giacomo Garbagnati Spa

Agg.:
 Data: 05 Maggio 2017
 Commessa: 144_MB_MQ/13

Progressivo tavola: 04

File: Z:\monza_valdossola_garbagnati_P1_144_MB_MQ_193_consegnati_e_ordinali\2017-05-05_PA\Tavola\Tavola 03 - Strumenti Urbanistici Sovracomunali Vigenti.dwg

E' VIETATA LA RIPRODUZIONE IN QUALSIASI FORMA, SENZA AUTORIZZAZIONE DELLA OGGIONI E ASSOCIATI, I TRASGRESSORI SARANNO PERSEGUITI A NORMA DI LEGGE