



tavola originale in scala 1:700

 scantinati attualmente esistenti
 perimetro attuale dell'area

LEGENDA					
	accessi		Deposito Cascami		Magazzino controllo
	Autorimessa		Deposito lana in balle		Magazzino scorte
	Batterie		Carderia-Sodatori Americane		Magazzino spedizioni
	Briseurs-Acidaggio		Chimico		Materasse
	Cabina		Custode		Mezzere
	Caldiae Cornovaglia		Degodronage		Motore Diesel
	Caldiae		Deposito biciclette		Officina meccanica
	Carbonizzatori		Deposito polvere		Pomiciatrici
	Carderia		Folloni e Americane		Rolettine
	Carderia-Sodatori Americane		Fucina		Saldatura
	Chimico		Latrine		Sodatori
	Closciatori		Lavaggio		Spogliatoi
	Custode		Magazzino Colori		Stufe
	Closciatori		Magazzino scorte		Tintoria
	Closciatori		Magazzino scorte		Ufficio Tecnico
	Closciatori		Magazzino scorte		Vellutatrici e Rasatrici
	Closciatori		Magazzino scorte		scale




COMUNE DI MONZA
 P.I.I. N19
 VIALE C. BATTISTI
 EX FELTRIFICIO SCOTTI
 PROPOSTA DI INDAGINE AMBIENTALE

PROPONENTE:
 Fondazione De Ponti
 via dei mille, 5 22100 COMO
 PROGETTISTI:
 arch. Michele Faglia
 arch. Bernardo Faglia
 via Tommaso Grossi 4, 20900 MONZA

TAVOLA 2 UTILIZZAZIONE DEGLI SPAZI NEGLI ANNI '40

CONSULENZA GEOLOGICA
 E AMBIENTALE:
 dott. geol. Anna Gentilini
 dott. geol. Domenico D'Alessio
 coop. rea


 rea
 ricerche ecologiche applicate
 soc. coop. impresa sociale
 via S. Gottardo 85,
 20900 MONZA
 0392301351 rea@reacoop.it

data 2 aprile 2014
 scala 1:300

PROGRAMMA INTEGRATO DI INTERVENTO N. 19