



SEZIONE ALTIMETRICA A-A












SEZIONE ALTIMETRICA B-B

LEGENDA


-  PERIMETRO DI PIANO ATTUATIVO DEFINITO DAL PIANO DELLE REGOLE
-  PERIMETRO DI OOPP ESTERNE AL PA

ELEMENTI FUNZIONALI - SERVIZI

Informazioni da PGWEB -webgis delle previsioni dei piani Comunali, Regione Lombardia 2020-21

-  PISTA CICLABILE ESISTENTE
-  NUCLEI DI ANTICA FORMAZIONE ED EDIFICI I VALORE PAESAGGISTICO
-  AREE A VERDE
-  ATTREZZATURE COMUNALI SEDI DI AMMINISTRAZIONI PUBBLICHE
-  SERVIZI ASSISTENZIALI, SANITARI E OSPEDALIERI
-  AREE CIMITERIALI
-  IMPIANTI DI LIVELLO COMUNALE
-  AREE MISTE A VERDE E SERVIZI IMPIANTI SPORTIVI
-  ISTRUZIONE E FORMAZIONE
-  AREE PER L'EDILIZIA RESIDENZIALE PUBBLICA
-  PARCHEGGI, AREE DI INTERSCAMBIO E SERVIZI PER I TRASPORTI

ELEMENTI DELLA VEGETAZIONE

-  GRUPPO DI ALBERI
-  FILARI DI ALBERI





COMUNE	PROTOCOLLO	PROGETTISTA	PROPRIETARI/AVENTI TITOLO A.S. E.S. A.V. ELESAs.p.a. ELESAR.E.
PROGETTO PIANIFICAZIONE URBANISTICA 		COORDINATORE PER ELESAs ANTONIO G. BELLINI ARCHITETTO <small>Via Carlo Alberto 32 - 20090 MONZA tel. 039.22460 e-mail info@antoniobelliniarchitetto.it</small>	
PROGETTO OPERE PUBBLICHE E MOBILITÀ  <small>TRM Infrastrutture Territorio Ambiente Via Giuseppe Ferrari 39 - 20090 MONZA tel. +39 039 3800237 e-mail ufficio.tecnico@trmgroup.org</small>		INDAGINI AMBIENTALI  <small>Via Carlo Rada 39 - 20090 - Monza tel. 039 855750 e-mail l.colombo@studio-geoplan.it</small>	
STUDIO GEOLOGICO GEOTECNICO  <small>Geol. GIOVANNI DEBELLIS Via Antica Romana, Circolazione 3/4 16039 - Sesto Levante (GE) T: +39 038 6079160 F: 0387-816486 gdebellis@gmail.com g.debellis@pap.sicurezzaipostale.it</small>		PROGETTO ACUSTICA  <small>Via Venezia Rospo 9 - 20127 - MILANO tel. 02 2040510 e-mail info@tecnicaambiente.it</small>	
Oggetto PIANO ATTUATIVO AMBITO INDUSTRIALE D1 ESPANSIONE STABILIMENTO ELESAs SpA			
Categoria	PIANO ATTUATIVO	Emissione DATA	SE ES
Titolo della tavola		29-10-2021	0 ALAR EMISSIONE
STATO DI FATTO DEL COMPARTO DI INTERVENTO E PROFILI ALTIMETRICI		10-01-2022	1 ALAR INTEGRAZIONE
		29-04-2022	2 ALAR REVISIONE
Elaborato n°	SCALA	30-05-2022	3 ALAR REVISIONE
PA-004	1:2000 / 1:1000		
Nome file	SCALA PL0111		
086-PA-004-PL-03_SF	Codice commessa		
	21086		
Controllo	Approvato		
STCG	ARDB		

Disegno di proprietà dello Studio Starching S.r.l. - Tutti i diritti riservati a norma di legge.