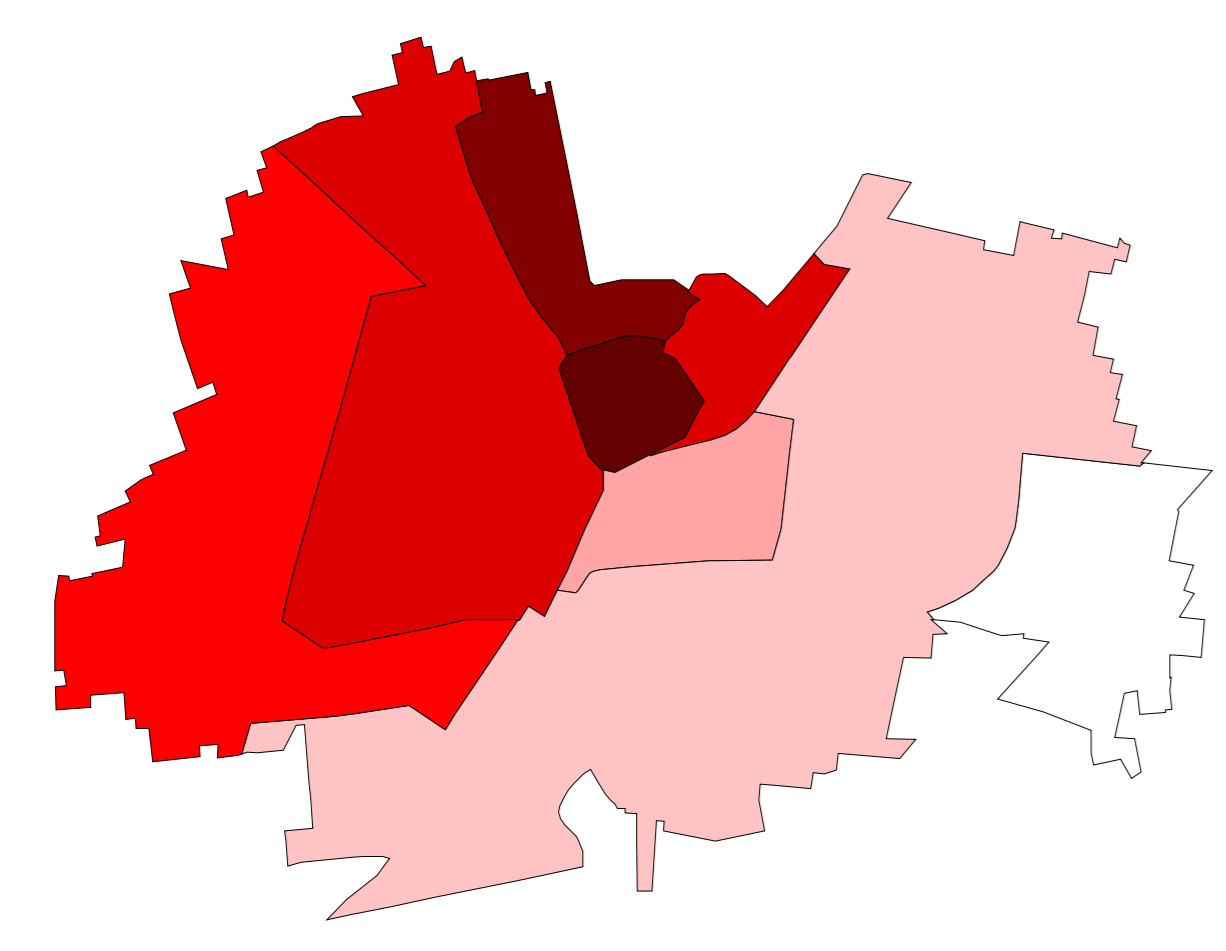


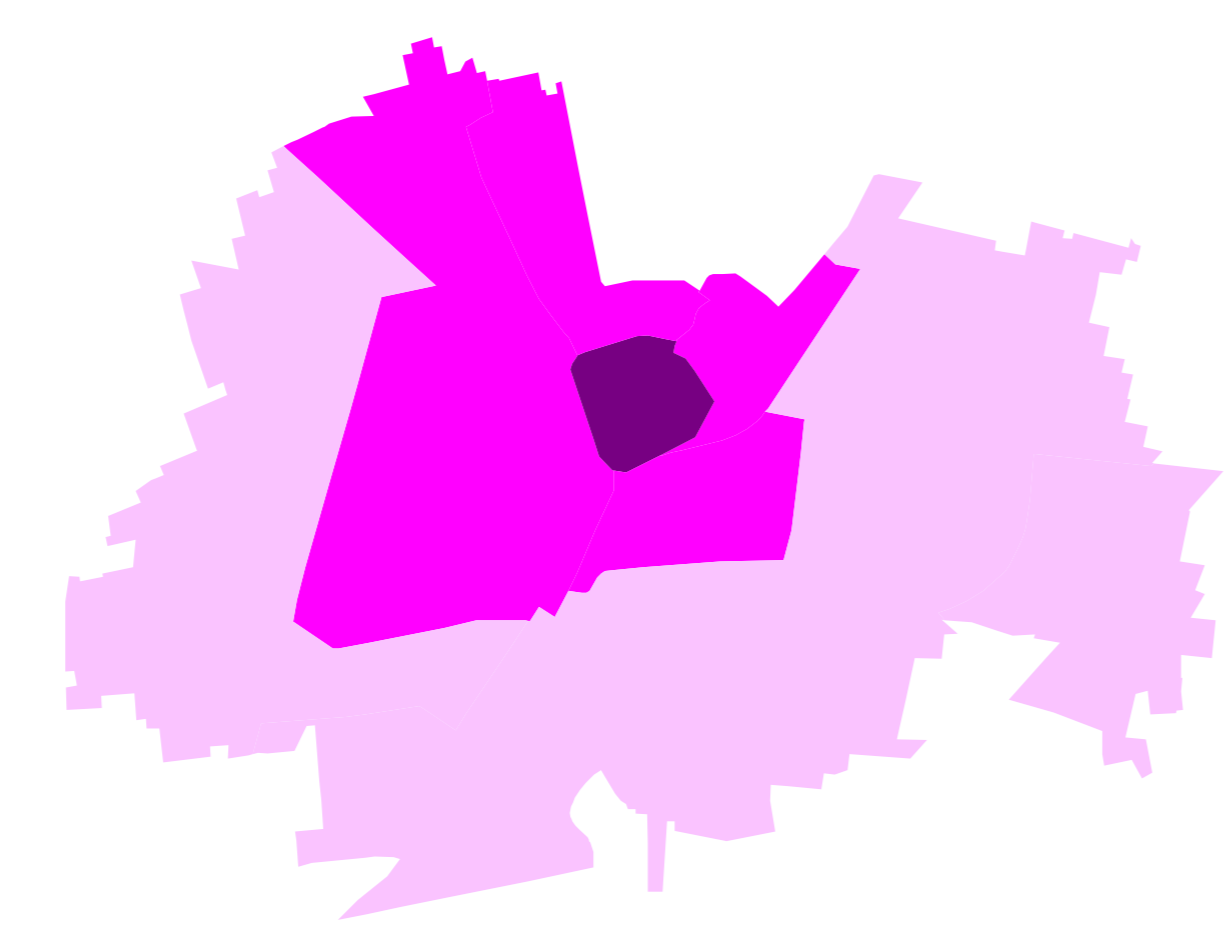
- LEGENDA**
- Confine comunale
 - Limite di circoscrizione
 - Perimetro degli Ambiti strategici
 - Aree sistema
 - Perimetro delle Aree sistema residenziali
 - Perimetro delle Aree sistema polifunzionali
 - Perimetro delle Aree sistema produttive e terziarie

Aree per strade e servizi di progetto, esterni a Piani Attuativi e di proprietà privata

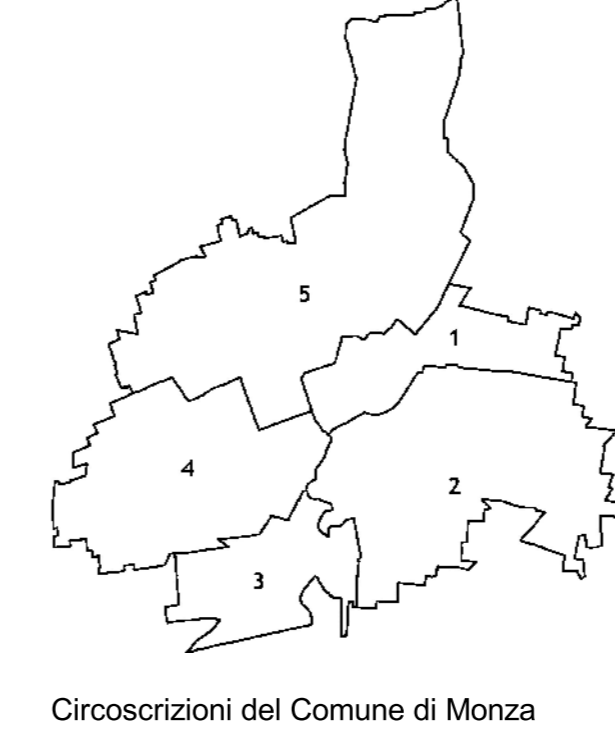
- In zona I.C.I. aggregata = 1 -> 0,30 m²/m² - Potenzialità edificatoria
- In zona I.C.I. aggregata = 2 -> 0,20 m²/m² - Potenzialità edificatoria
- In zona I.C.I. aggregata = 3 -> 0,10 m²/m² - Potenzialità edificatoria
- In zona I.C.I. aggregata = 1 -> 0,40 m²/m² - Potenzialità edificatoria
- In zona I.C.I. aggregata = 2 -> 0,30 m²/m² - Potenzialità edificatoria
- In zona I.C.I. aggregata = 3 -> 0,20 m²/m² - Potenzialità edificatoria



Zone I.C.I.
1 2 3 4 5 6 7



Zone I.C.I. aggregate per applicazione degli indici
1 2 3



Circoscrizioni del Comune di Monza



Assessorato alle Politiche del Territorio
Settore Governo del Territorio
Servizio Piani Urbanistici - SIT

PIANO DI GOVERNO DEL TERRITORIO
PIANO DELLE REGOLE

COLLAZIONATO SUCCESSIVAMENTE ALLA DELIBERAZIONE C.C. N° 71 DEL 29/11/2007; 18/12/2007
VARIANTE AL PGT - PIANO DELLE ALIENAZIONI E DELLE VALORIZZAZIONI (ALLEGATO BILANCIO 2009);
COLLAZIONATO SUCCESSIVAMENTE ALLA DELIBERAZIONE C.C. N° 11 DEL 10/02/2009; MAGGIO 2009
COLLAZIONATO SUCCESSIVAMENTE ALLA DELIBERAZIONE C.C. N° 84 DEL 18/12/2012; DICEMBRE 2012
COLLAZIONATO SUCCESSIVAMENTE ALLA DELIBERAZIONE C.C. N° 49 DEL 04/06/2013; GIUGNO 2013
COLLAZIONATO SUCCESSIVAMENTE ALLA DELIBERAZIONE C.C. N° 112 DEL 19/12/2013; FEBBRAIO 2014
COLLAZIONATO SUCCESSIVAMENTE ALLA DELIBERAZIONE C.C. N° 77 DEL 29/09/2014; OTTOBRE 2014
COLLAZIONATO SUCCESSIVAMENTE ALLA DELIBERAZIONE C.C. N° 62 DEL 24/09/2015; DICEMBRE 2015
COLLAZIONATO SUCCESSIVAMENTE ALLA DELIBERAZIONE C.C. N° 86 DEL 10/12/2015; MARZO 2016

TAV. C1 Criteri per la perequazione Scala 1:10.000

| | | | |
|-------------------------------|--|--|---|
| Sindaco Roberto Scanagatti | Assessore al Territorio Claudio Calabro | Segretario Generale Dott. Mario Spoto | Direttore di Settore Arch. Giuseppe Riva |
|-------------------------------|--|--|---|

Coordinamento Generale e Documento di Piano: Arch. Massimo Giuliani
Coordinamento di Piano dei Servizi, Piano delle Regole e Norme di PGT: Arch. Roberto Altomagni, Arch. Carlo Gerosa
Valutazione Ambientale Strategica: Ing. Marco Pongiglione
Revisione giuridica: Avv. Prof. Giuseppe Franco Ferrari
Componente Geologica, Idrogeologica e Sismica (parte geologica e sismica): REA s.r.l. (Dott. Geol. D. D'Alessio)
Componente Geologica, Idrogeologica e Sismica (parte idraulica): Ing. F. Gianoli, Ing. M. Schena
P.U.S.S.: Studio ambientale (Dott. Geol. N. Bosco)

Allegati al P.G.T.
Consulenze:
Piano Urbanistico del Comune: Arch. A. Pirozzi, Arch. V. Lorenzetti
Piano di Urbanistica Comunale: Prof. G. C. Cicali
Piano Energetico Comunale: Dott. L. Androsi
Altri collaboratori:
Ufficio Piani Urbanistici
Collaboratori tecnici:
Arch. Franca Corsetti, Arch. Angela Cortini, Ing. Chiara Della Rossa,
Arch. Enzo Di Stefano, Arch. Andrea Giordano, Arch. Gianluca Marangola,
Arch. Giuseppe Palmieri, Arch. Stefania Zambian, Dott. Ivana Pedroni
Geom. Massimo Mengacci