









Legenda


Rispetto captazioni

-  Zona di tutela assoluta (10 m)
-  Zona di rispetto (200 m)




**Vincoli di tutela del suolo:
Piano stralcio per l'Assetto Idrogeologico
(DPCM 24 maggio 2001)**

-  Fascia di deflusso della piena (Fascia A)
-  Fascia di esondazione (Fascia B)
-  Area di inondazione per piena catastrofica (Fascia C)
-  Limite di progetto tra la Fascia B e la Fascia C



Reticolo idrografico

-  Fascia di 10 m su tutti i corsi d'acqua ai sensi del RD 523/04 e di 4 m sul Canale Villoresi (RD 368/04). Tali fasce saranno sostituite, dopo approvazione dell'Autorità competente, dalle fasce riportate in Tavola 9.



Vincoli derivanti dal D.Lgs 490/99

-  Vincolo paesistico sui corsi d'acqua (150 m; art. 146)
-  Parco Regionale Valle del Lambro (art. 146)
-  Boschi (art. 146)


**Ambiti proposti dal Piano Territoriale
del Parco Valle del Lambro
(DGR 7/601 del 28 luglio 2000)**

-  Parco Regionale Valle del Lambro - Ambito del Parco Reale di Monza (art. 2)
-  Parco Regionale Valle del Lambro - Ambito di Parco Storico (art. 2)


Indicazioni derivanti dal PTCP della Provincia di Milano

-  Stabilimenti a rischio di incidente rilevante
-  Elementi geomorfologici: scarpate dei terrazzi

Parchi locali di interesse sovracomunale

-  Parco della Cavallera
-  Parco della Media Valle del Lambro
-  Parco delle Cave

Aree dismesse ed aree di bonifica

-  Aree dismesse, aree sottoposte a PII, aree per le quali è in corso la procedura di bonifica ai sensi del DM 471/99

 Confine comunale



Assessorato al Territorio
Settore Programmazione e Pianificazione Territoriale,
Urbanistica Operativa, Mobilità e Viabilità
Servizio Programmazione e Pianificazione Territoriale
Ufficio Piani Urbanistici

PIANO DI GOVERNO DEL TERRITORIO

DOCUMENTO DI PIANO

A16	Componente geologica, idrogeologica e sismica		
	Tav.11a	PARTE GEOLOGICA Vincoli Ambientali	elaborazione: ottobre 2003 aggiornamento: ottobre 2007 Scala 1:5.000
Sindaco Marco Maria Meriani	Assessore al Territorio Paolo Romani	Segretario Generale Dott.ssa Ilvana Musicò	Direttore di Settore Arch. Mauro Rozzori
Coordinamento Generale e Documento di Piano: Arch. Massimo Giuliani Coordinamento di Piano del Servizio, Piano delle Regole e Norme di PGT: Arch. Roberto Almagioni, Arch. Carlo Gerosa Valutazione Ambientale Strategica: Ing. Marco Pompilio Revisione giuridica: Avv. Prof. Giuseppe Franco Ferrari Componente Geologica, Idrogeologica e Sismica (parte geologica e sismica): REA s.c.r.l. (Dott. Geol. D. D'Alessio) Componente Geologica, Idrogeologica e Sismica (parte idraulica): Ing. F. Gianoli, Ing. M. Schena P.U.G.S.S.: Studio ambientale (Dott. Geol. N. Bosco)			
Allegati al P.G.T. Consulenza: Piano Urbano del Commercio: Arch. A. Parriso, Arch. V. Lorenzelli Norme di Urbanistica Commerciale: P. Scavelli Piano Energetico Comunale: Dott. L. Androsi		Ufficio Piani Urbanistici Collaboratori tecnici: Arch. Francesca Corbetta, Arch. Angela Cortini, Ing. Chiara Della Rossa, Arch. Enzo Destini, Arch. Andrea Giambardà, Arch. Gianluca Marangoni, Arch. Giuseppe Palmati, Arch. Stefania Zamberlan, Dott. Anna Pedersiva Geom. Massimo Morguzzi Altri collaboratori: Natalia Colombo, Maria Merigalli, Emilia Presenti, Patrizia Sacchetti	